



АГЕНЦИЯ ПО ГЕОДЕЗИЯ,  
КАРТОГРАФИЯ И КАДАСТЪР

СЛУЖБА ПО ГЕОДЕЗИЯ, КАРТОГРАФИЯ И КАДАСТЪР - ГР. ЯМБОЛ

8600, ПОЩЕНСКА КУТИЯ 386, Пл. "ОСВОБОЖДЕНИЕ" №7, ет.4, 046/663217; 661879,  
jambol@cadastre.bg, БУЛСТАТ:130362903

София 1618, кв. Павлово, ул. Мусала №1  
Тел.: 02/818 83 83, Факс: 02/955 53 33  
ACAD@CADASTRE.BG, СТР. WWW.CADASTRE.BG

## СКИЦА НА ПОЗЕМЛЕН ИМОТ № 15-553522-07.11.2017 г.

Поземлен имот с идентификатор **27382.500.9509**

Гр. Елхово, общ. Елхово, обл. Ямбол

По кадастралната карта и кадастралните регистри, одобрени със Заповед РД-18-103/28.11.2008 г.  
на **ИЗПЪЛНИТЕЛЕН ДИРЕКТОР НА АГКК**

Последно изменение със заповед: **няма издадена заповед за изменение в КККР**

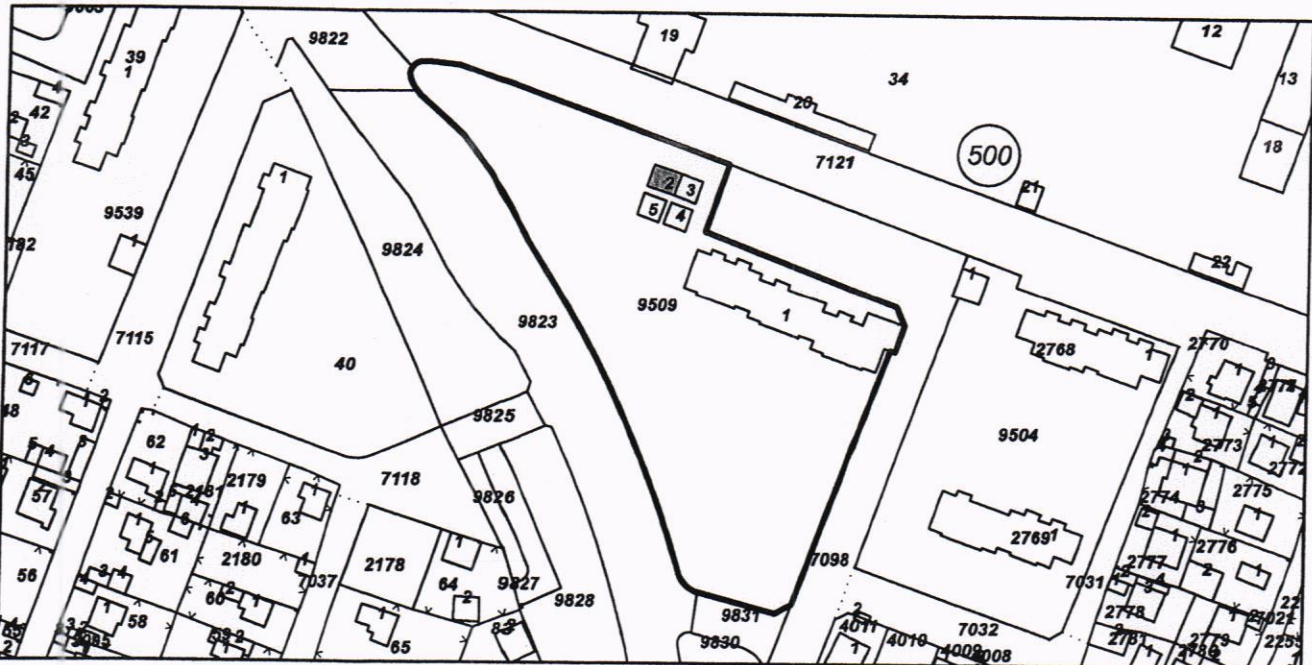
Адрес на поземления имот: **гр. Елхово, п.к. 8700**

Площ: **7707 кв.м**

Трайно предназначение на територията: **Урбанизирана**

Начин на трайно ползване: **Комплексно застрояване**

Координатна система БГС2005



М 1:2000

Стар идентификатор: **няма**

Номер по предходен план: **квартал: 9, парцел: I**

Съседи: **27382.500.9823, 27382.500.9831, 27382.500.7098, 27382.500.7121, 27382.500.9822**

Собственици:

**1. 000970165, ОБЩИНА ЕЛХОВО**

Ид. част 1/1 от правото на собственост

Акт за частна общинска собственост № 110 том VIII рег. 2244 от 04.10.2017г., издаден от Служба по вписванията гр.Елхово

Носители на други вещни права:

**няма данни**

Скицата да послужи за: **разпоредане**

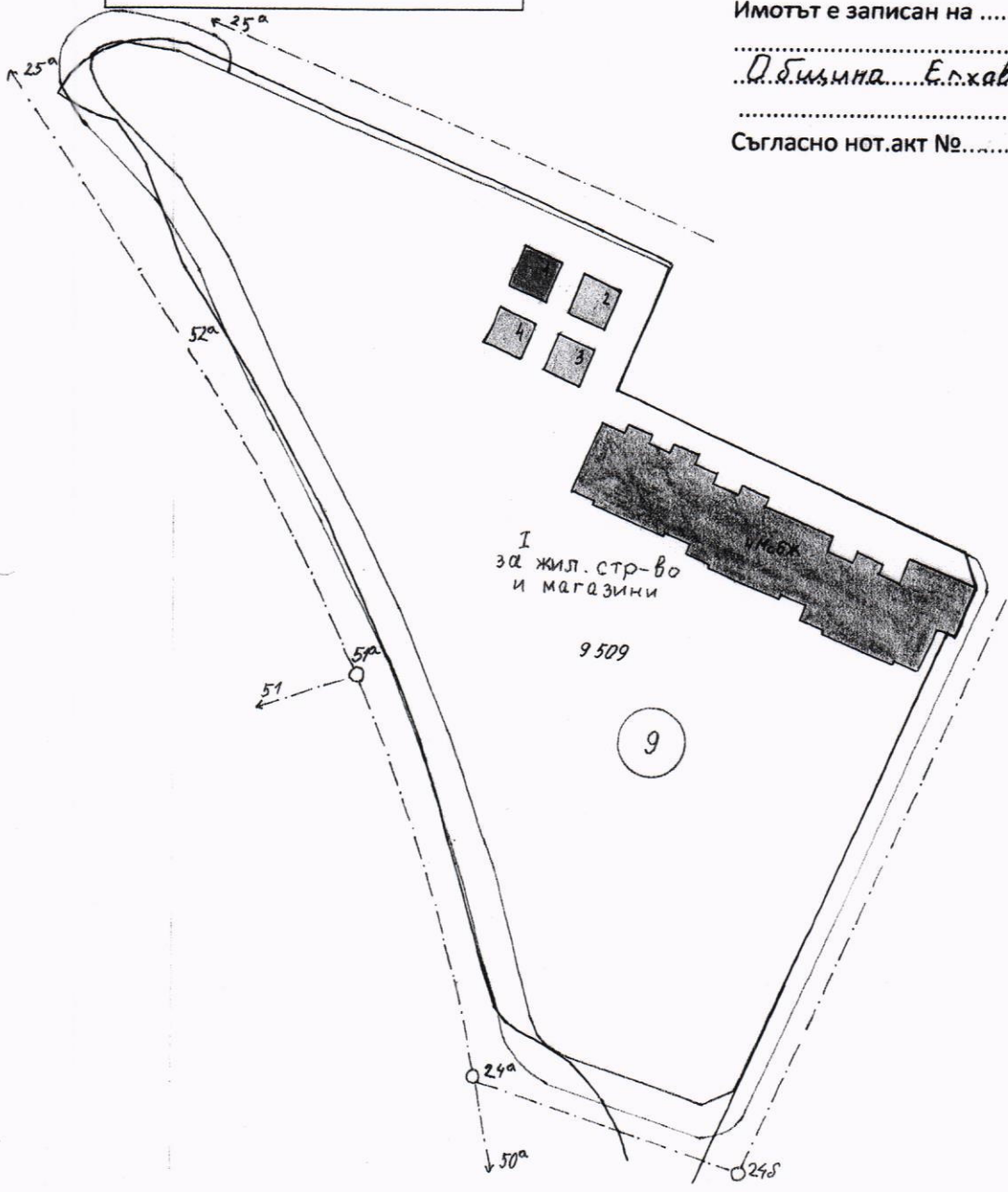
Скица № 15-553522-07.11.2017 г. издадена въз основа на документ с входящ № 01-344210-01.11.2017 г.



ОБЩИНА ЕЛХОВО  
 Изх. № С-226  
 Дата 17.10. 2017 г.

СКИЦА  
 МАЩАБ 1:1000

На поземлен имот 1-за жил. стр-во и магазини кв. 9  
 по плана на гр. Елхово  
 Имотът е записан на .....  
Община Елхово - АДС № 4091 / 27.09.20  
 Съгласно нот. акт № .....



ПИ: 1-за жил. стр-во и магазини, кв. 9  
7707 кв. м.  
 Граници: улици.....

УКАЗ

Ул. рег. утв. с решение на ОДС-гр. Елхово № 197/18.119 от 23.11.2017 г.  
 Дв. рег. утв. със заповед №..... от..... г.  
 Застр. план утв. със заповед № ТСУ-32 от 12.06.2006 г.  
 Копирал.....  
 Изчислил.....  
 Гр. Елхово..... 2017 год



**АГЕНЦИЯ ПО ГЕОДЕЗИЯ,  
КАРТОГРАФИЯ И КАДАСТЪР  
СЛУЖБА ПО ГЕОДЕЗИЯ, КАРТОГРАФИЯ И КАДАСТЪР - ГР. ЯМБОЛ**

8600, ПОЩЕНСКА КУТИЯ 386, Пл. "ОСВОБОЖДЕНИЕ" №7, ет.4, 046/663217; 661879,  
jambol@cadastre.bg, БУЛСТАТ:130362903

СОФИЯ 1618, кв. ПАВЛОВО, ул. МУСАЛА №1  
ТЕЛ.: 02/818 83 83, ФАКС: 02/955 53 33  
ACAD@CADASTRE.BG WWW.CADASTRE.BG

**СКИЦА НА ПОЗЕМЛЕН ИМОТ  
№ 15-564254-10.11.2017 г.**

Поземлен имот с идентификатор **27382.500.9509**

Гр. **Елхово**, общ. **Елхово**, обл. **Ямбол**

По кадастралната карта и кадастралните регистри, одобрени със Заповед РД-18-103/28.11.2008 г.  
**на ИЗПЪЛНИТЕЛЕН ДИРЕКТОР НА АГКК**

Последно изменение със заповед: **няма издадена заповед за изменение в КККР**

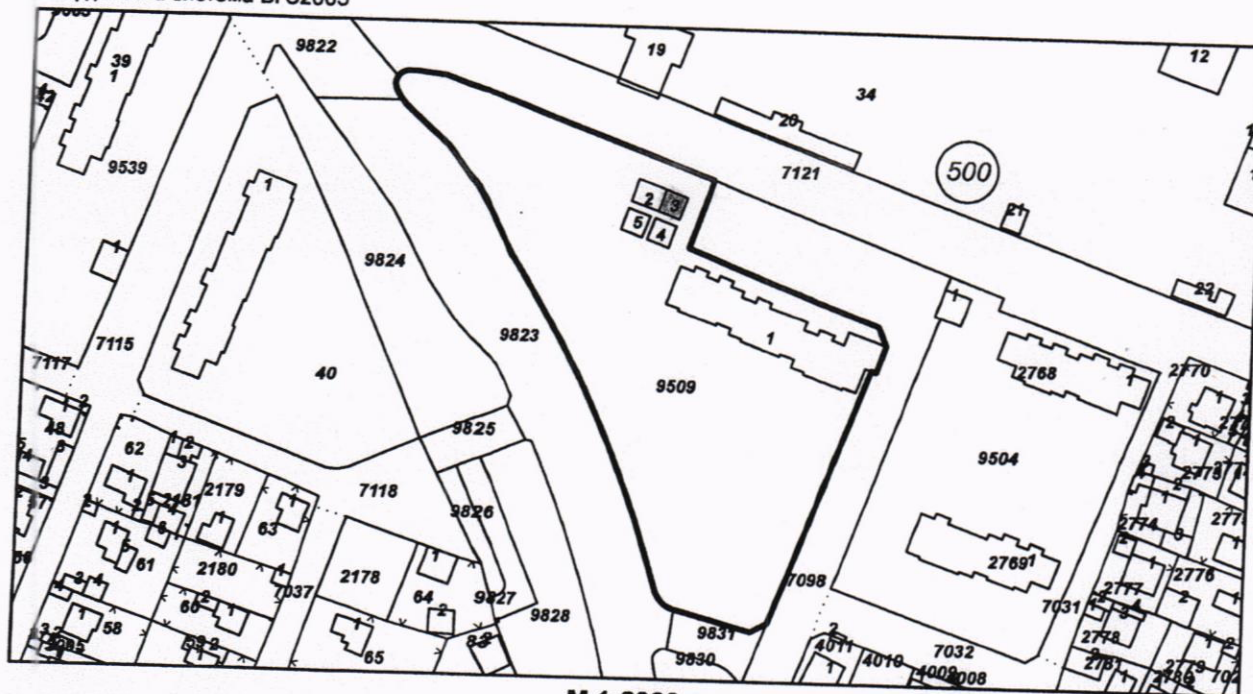
Адрес на поземления имот: **гр. Елхово, п.к. 8700**

Площ: **7707 кв.м**

Трайно предназначение на територията: **Урбанизирана**

Начин на трайно ползване: **Комплексно застрояване**

Координатна система БГС2005



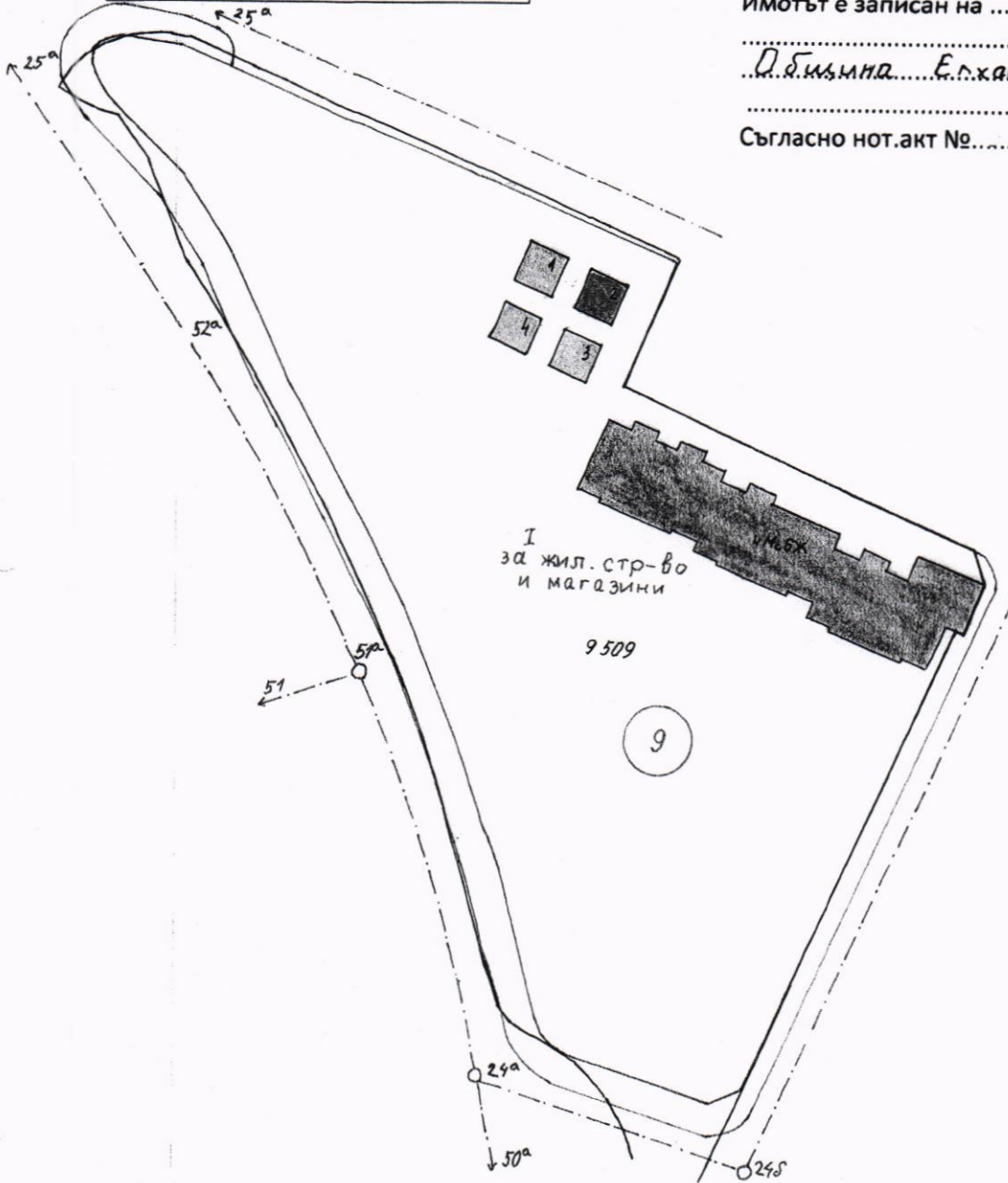
ОБЩИНА ЕЛХОВО  
 Изх. № С-226  
 Дата 17.10. 2017 г.

СКИЦА  
 МАЩАБ 1:1000

На поземлен имот 1-за жил. стр-во и магазини 9  
 по плана на гр. Елхова  
 Имотът е записан на .....

Община Елхова - ОДС № 4091/27.09.26

Съгласно нот. акт № .....



ПИ: 1-за жил. стр-во и магазини, кв. 9  
7707 кв. м.  
 Граници: улица

УКАЗ

Ул. рег. утв. с решение на ОДС-гр. Елхов № 197/18.11.9 от 23.11.2017 г.

Дв. рег. утв. със заповед № ..... от ..... г.

Застр. план утв. със заповед № ТСУ-32 от 12.06.2006 г.

Копирал.....

Изчислил.....

Гр. Елхово..... 2017 год



АГЕНЦИЯ ПО ГЕОДЕЗИЯ,  
КАРТОГРАФИЯ И КАДАСТЪР

СЛУЖБА ПО ГЕОДЕЗИЯ, КАРТОГРАФИЯ И КАДАСТЪР - ГР. ЯМБОЛ

8600, ПОЩЕНСКА КУТИЯ 386, Пл. "ОСВОБОЖДЕНИЕ" №7, ет.4, 046/663217; 661879,  
jambol@cadastre.bg, БУЛСТАТ:130362903

София 1618, кв. ПАВЛОВО, ул. МУСАЛА №1  
ТЕЛ.: 02/818 83 83, ФАКС: 02/955 53 33  
ACAD@CADASTRE.BG, WWW.CADASTRE.BG

## СКИЦА НА ПОЗЕМЛЕН ИМОТ № 15-574106-16.11.2017 г.

Поземлен имот с идентификатор **27382.500.9509**

Гр. **Елхово**, общ. **Елхово**, обл. **Ямбол**

По кадастралната карта и кадастралните регистри, одобрени със Заповед РД-18-103/28.11.2008 г.  
на **ИЗПЪЛНИТЕЛЕН ДИРЕКТОР НА АГКК**

Последно изменение със заповед: **няма издадена заповед за изменение в КККР**

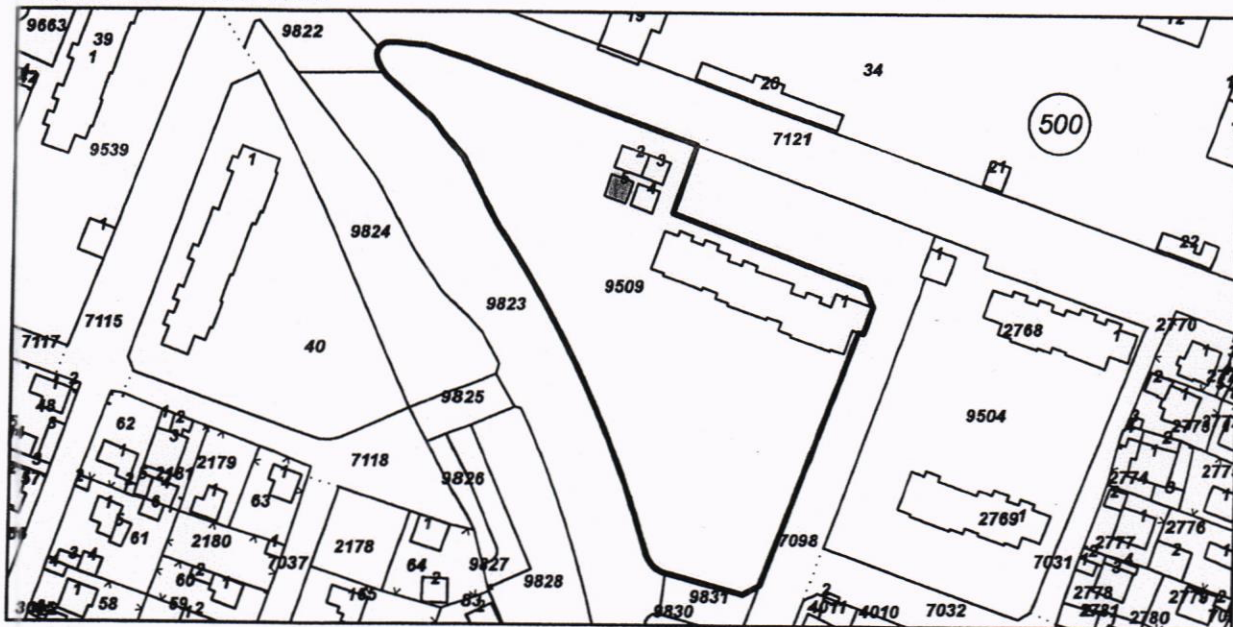
Адрес на поземления имот: **гр. Елхово, п.к. 8700**

Площ: **7707 кв.м**

Трайно предназначение на територията: **Урбанизирана**

Начин на трайно ползване: **Комплексно застрояване**

Координатна система БГС2005



М 1:2000

Стар идентификатор: **няма**

Номер по предходен план: **квартал: 9, парцел: I**

Съседи: **27382.500.9823, 27382.500.9831, 27382.500.7098, 27382.500.7121, 27382.500.9822**

Собственици:

1. **000970165, ОБЩИНА ЕЛХОВО**

Ид. част 1/1 от правото на собственост

Акт за частна общинска собственост № 110 том VIII рег. 2244 от 04.10.2017г., издаден от Служба по вписванията гр.Елхово

Носители на други вещни права:

**няма данни**

Скицата да послужи за: **разпореждане**

Скица № 15-574106-16.11.2017 г. издадена въз основа на документ с входящ № 01-351533-08.11.2017 г.



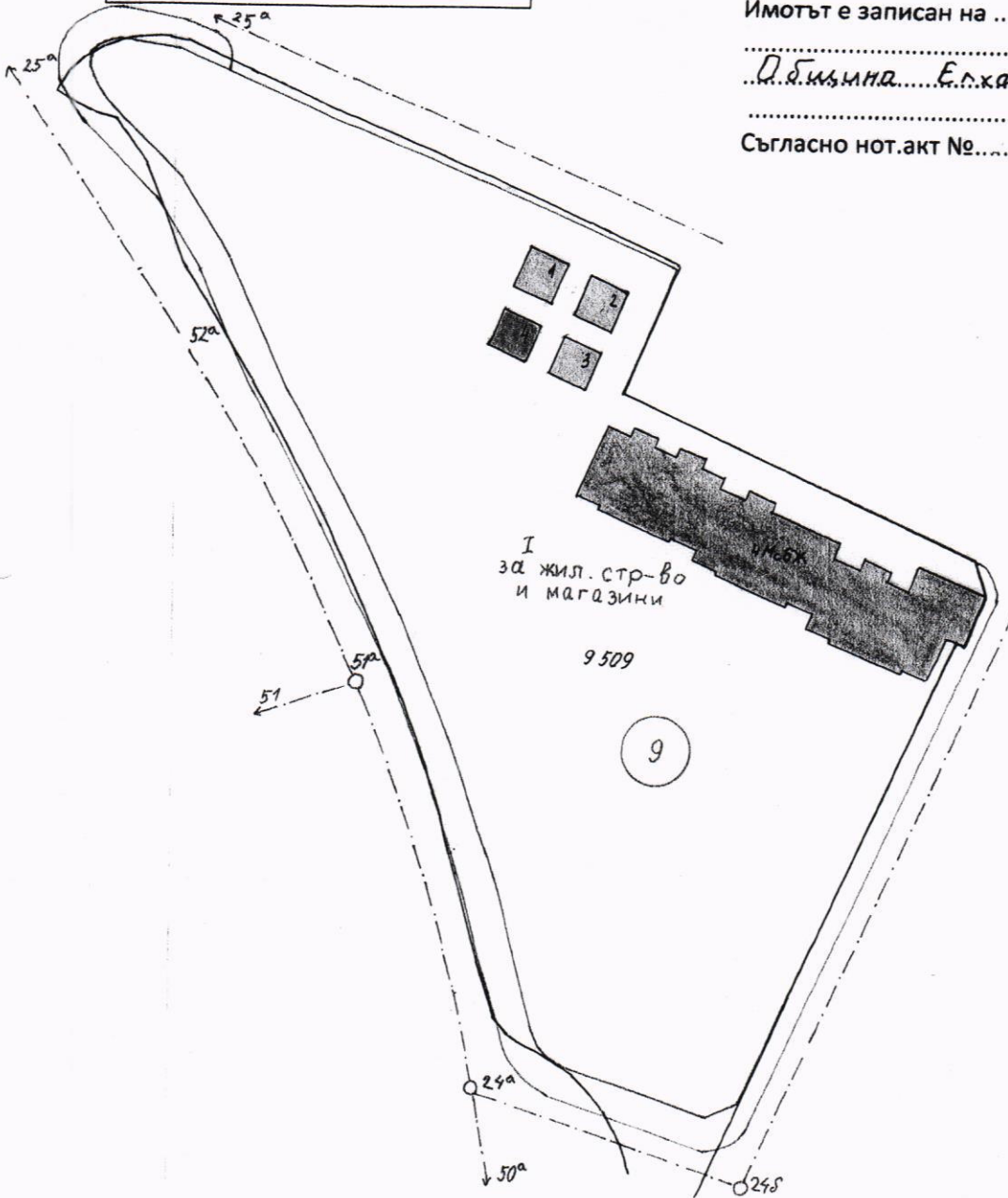
ОБЩИНА ЕЛХОВО  
 Изх. № С-226  
 Дата 17.10. 2017 г.

СКИЦА  
 МАЩАБ 1:1000

На поземлен имот 1-за жил. стр-во и магазини кв. 9  
 по плана на гр. Елхова  
 Имотът е записан на .....

Община Елхова - ОДС № 4091/27.09.24

Съгласно нот. акт № .....



ПИ: 1-за жил. стр-во и магазини, кв. 9  
7707 кв.м.  
 Граници: улици.....

УКАЗ

Ул. рег. утв. с решение на ОДС гр. Елхов № 197/18.11.9 от 23.11.2017 г.

Дв. рег. утв. със заповед № ..... от ..... г.

Застр. план утв. със заповед № ТБУ-32 от 12.06.2006 г.

Копирал.....

Изчислил.....

Гр. Елхово..... 2017 год