



СКИЦА НА ПОЗЕМЛЕН ИМОТ № 15-242754-20.03.2019 г.

Поземлен имот с идентификатор **27382.500.9695**

Гр. **Елхово**, общ. **Елхово**, обл. **Ямбол**

По кадастралната карта и кадастралните регистри, одобрени със **Заповед РД-18-103/28.11.2008 г.**
на **ИЗПЪЛНИТЕЛЕН ДИРЕКТОР НА АГКК**

Последно изменение със заповед: **КД-14-28-501/03.12.2009 г.** на **НАЧАЛНИК НА СГКК - ЯМБОЛ**

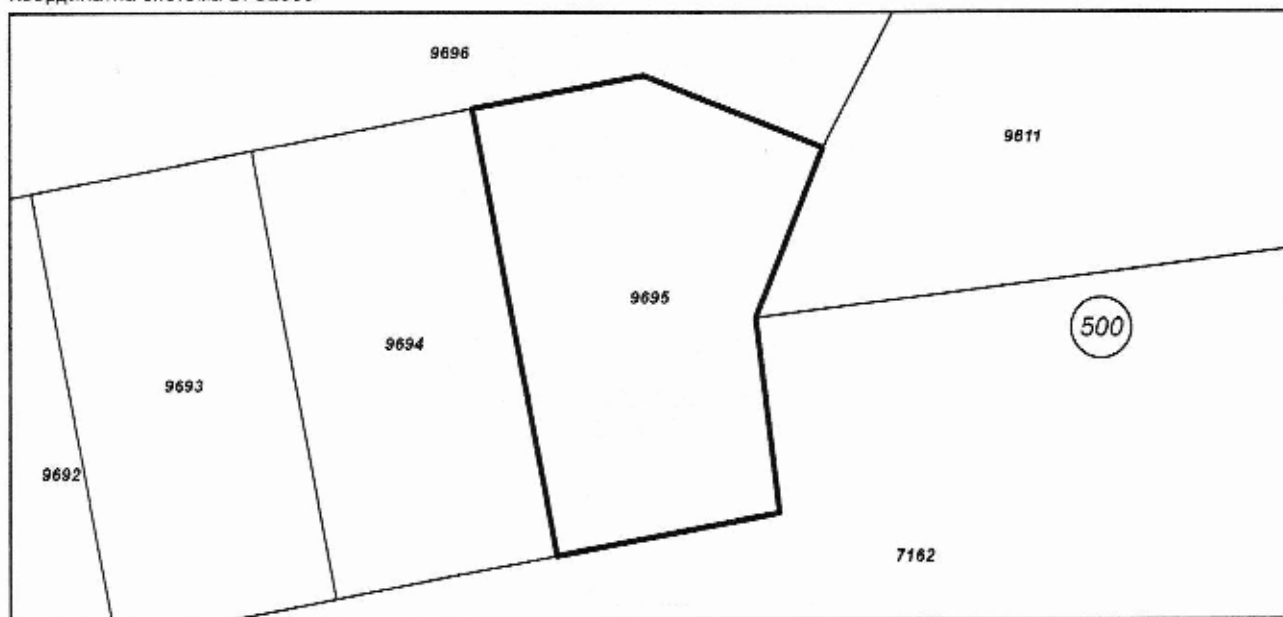
Адрес на поземления имот: **гр. Елхово, п.к. 8700, ул. ТУНДЖА № 48**

Площ: **511 кв.м**

Трайно предназначение на територията: **Урбанизирана**

Начин на трайно ползване: **Незастроен имот за жилищни нужди**

Координатна система БГС2005



М 1:500

Стар идентификатор: **27382.500.3572**

Номер по предходен план: **квартал: 5, парцел: ХХХ**

Съседни: **27382.500.9694, 27382.500.7162, 27382.500.9611, 27382.500.9696**

Собственици:

1. **000970165, ОБЩИНА ЕЛХОВО**

Няма данни за идеалните части

Акт за частна общинска собственост № 91 том VII рег. 1710 от 31.08.2010г., издаден от Служба по вписванията гр.Елхово

Носители на други вещни права:

няма данни

Сгради, които попадат върху имота

...

Скица № **15-242754-20.03.2019 г.** издадена въз основа на документ с входящ № **01-107519-13.03.2019 г.**



ОБЩИНА ЕЛХОВО

Изх.№ С-72

Дата 26.03.2019 г.

СКИЦА

МАЩАБ 1:1000

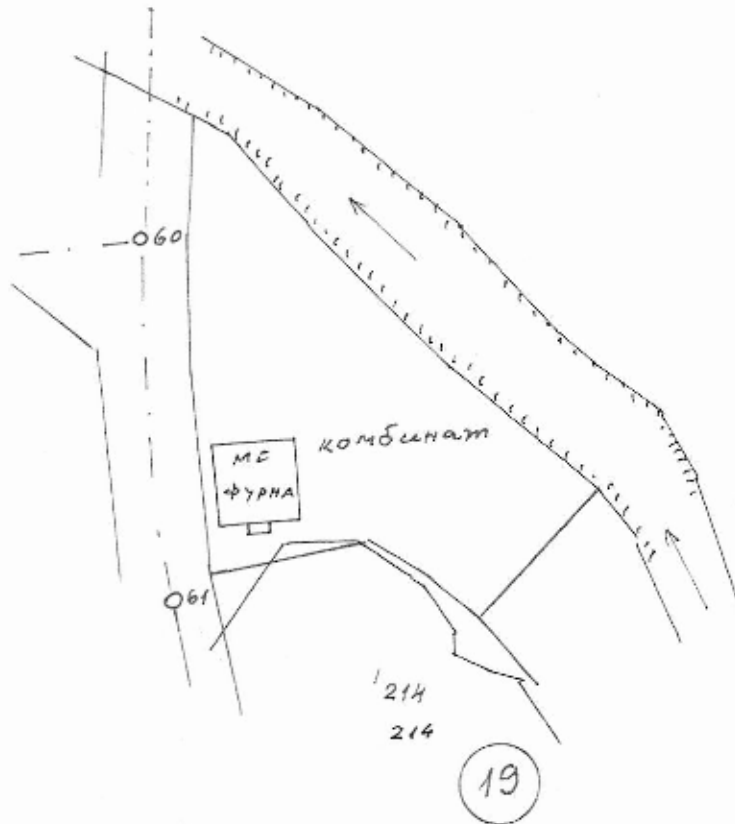
На поземлен имот КОМБИНАТ кв. 19

по плана на гр./с/ ЛАДКОВО

Имотът е записан на

ОБЩИНСКА СОБСТВЕНОСТ

Съгласно ~~нот~~ акт № 149 / 2006 г.



ПИ: КОМБИНАТ кв. 19

= 1750 кв.м.

Граници: улица → РЕКА ПИ-214

УКАЗ

Ул. рег. утв. със заповед 5212 от 1950 г.

Дв. рег. утв. със заповед № от г.

Застр. план утв. със заповед № от г.

Копирал.....

Изчислил.....

Гр.Елхово 65 / 26.03 2019 год.



СКИЦА НА ПОЗЕМЛЕН ИМОТ № 15-242833-20.03.2019 г.

Поземлен имот с идентификатор **27382.500.9514**

Гр. **Елхово**, общ. **Елхово**, обл. **Ямбол**

По кадастралната карта и кадастралните регистри, одобрени със **Заповед РД-18-103/28.11.2008 г.**
на **ИЗПЪЛНИТЕЛЕН ДИРЕКТОР НА АГКК**

Последно изменение със заповед: **няма издадена заповед за изменение в КККР**

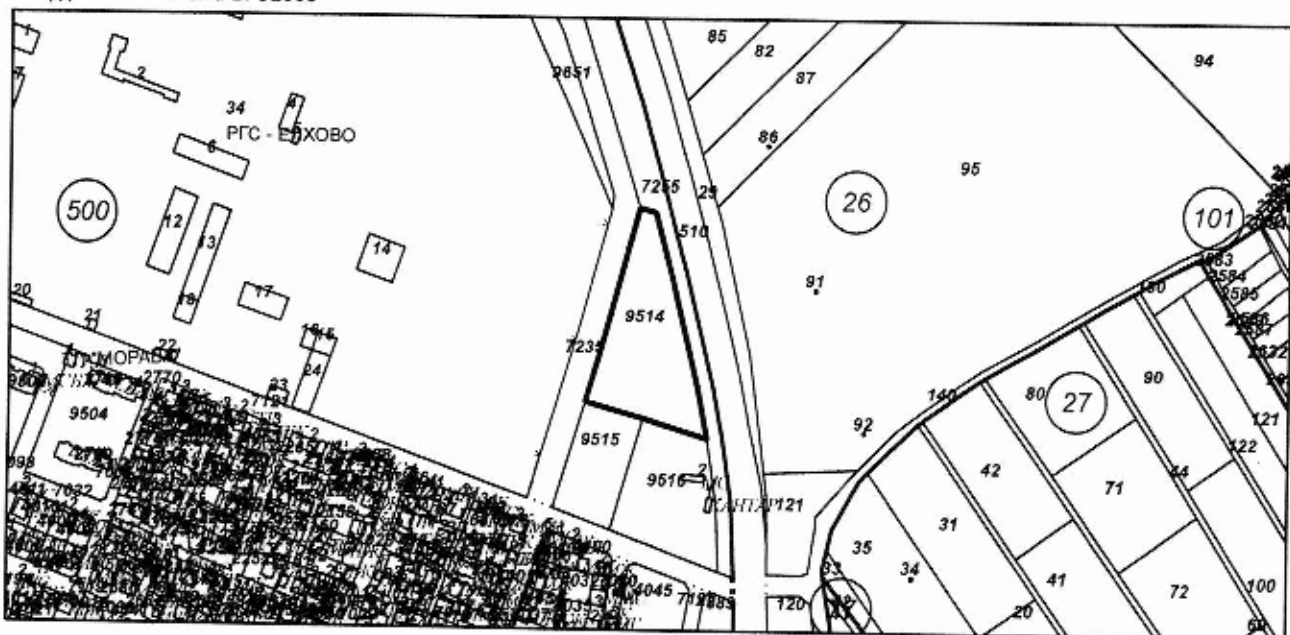
Адрес на поземления имот: **гр. Елхово, п.к. 8700**

Площ: **6429 кв.м**

Трайно предназначение на територията: **Урбанизирана**

Начин на трайно ползване: **Незастроен имот за производствен, складов обект**

Координатна система БГС2005



М 1:5000

Стар идентификатор: **няма**

Номер по предходен план: **квартал: 1, парцел: VIII**

Съседни: **27382.500.9515, 27382.500.9516, 27382.500.7255, 27382.500.7235**

Собственици:

1. **000970165, ОБЩИНА ЕЛХОВО**

Няма данни за идеалните части

Акт за частна общинска собственост № 17 том V рег. 1104 от 30.05.2018г., издаден от Служба по вписванията гр.Елхово

Носители на други вещни права:

няма данни

Сгради, които попадат върху имота

...

Скица № 15-242833-20.03.2019 г. издадена въз основа на документ с входящ № 01-108017-13.03.2019 г.





8600, ПОЩЕНСКА КУТИЯ 386, Пл. "ОСВОБОЖДЕНИЕ" №7, ет.4, 046/663217; 661879,
jambol@cadastre.bg, БУЛСТАТ:130362903

СКИЦА НА ПОЗЕМЛЕН ИМОТ № 15-242836-20.03.2019 г.

Поземлен имот с идентификатор **27382.500.9515**

Гр. **Елхово**, общ. **Елхово**, обл. **Ямбол**

По кадастралната карта и кадастралните регистри, одобрени със **Заповед РД-18-103/28.11.2008 г.**
на **ИЗПЪЛНИТЕЛЕН ДИРЕКТОР НА АГКК**

Последно изменение със заповед: **няма издадена заповед за изменение в КККР**

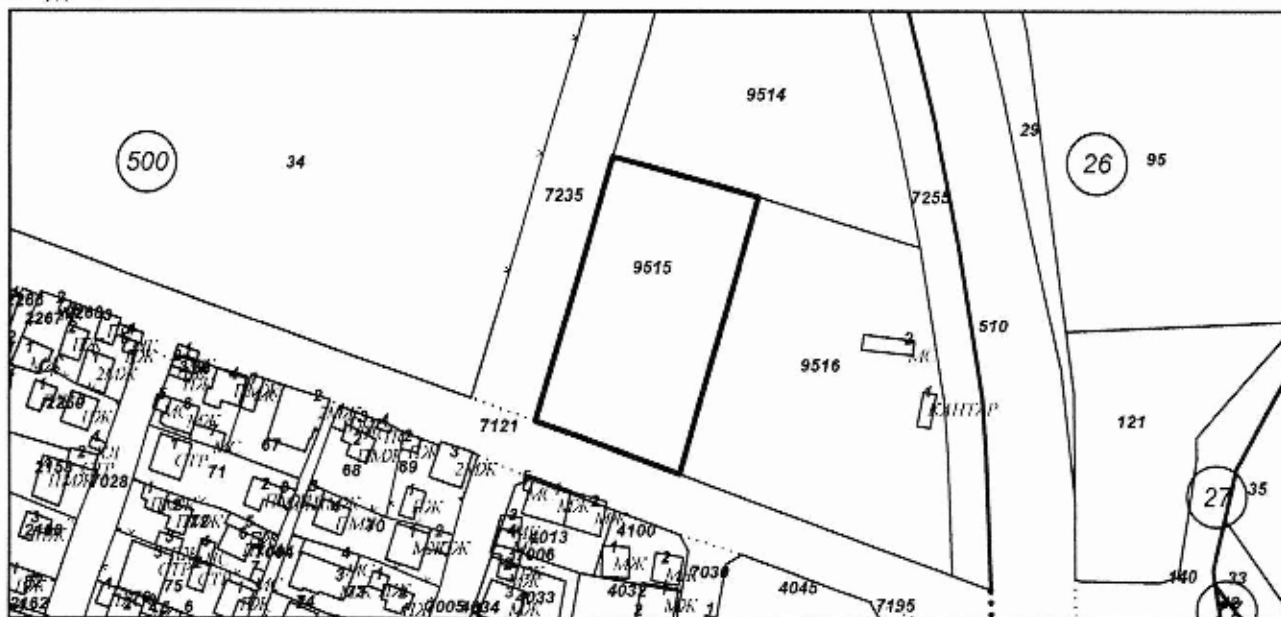
Адрес на поземления имот: **гр. Елхово, ул. МОРАВА № 3**

Площ: **2998 кв.м**

Трайно предназначение на територията: **Урбанизирана**

Начин на трайно ползване: **Незастроен имот за производствен, складов обект**

Координатна система БГС2005



М 1:2000

Стар идентификатор: **няма**

Номер по предходен план: **квартал: 1, парцел: IX**

Съседни: **27382.500.9516, 27382.500.9514, 27382.500.7235, 27382.500.7121**

Собственици:

1. **000970165, ОБЩИНА ЕЛХОВО**

Няма данни за идеалните части

Акт за частна общинска собственост № 16 том V рег. 1103 от 30.05.2018г., издаден от Служба по вписванията гр.Елхово

Носители на други вещни права:

няма данни

Сгради, които попадат върху имота

...

Скица № 15-242836-20.03.2019 г. издадена въз основа на документ с входящ № 01-108017-13.03.2019 г.





СКИЦА НА ПОЗЕМЛЕН ИМОТ № 15-242742-20.03.2019 г.

Поземлен имот с идентификатор **27382.500.2690**

Гр. **Елхово**, общ. **Елхово**, обл. **Ямбол**

По кадастралната карта и кадастралните регистри, одобрени със Заповед РД-18-103/28.11.2008 г.
на **ИЗПЪЛНИТЕЛЕН ДИРЕКТОР НА АГКК**

Последно изменение със заповед: **няма издадена заповед за изменение в КККР**

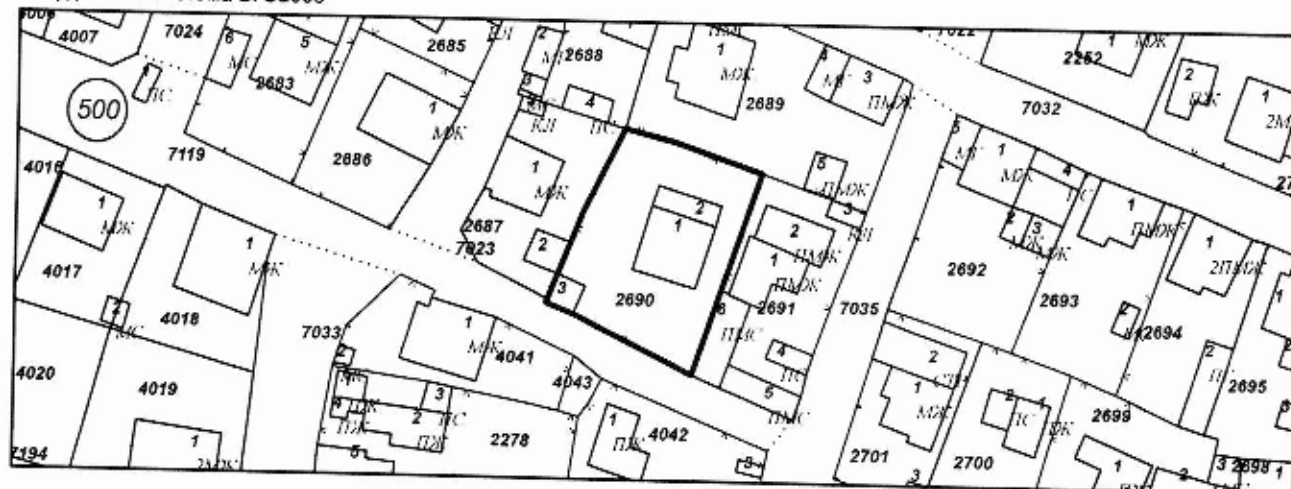
Адрес на поземления имот: **гр. Елхово, п.к. 8700, ул. АРДА**

Площ: **546 кв.м**

Трайно предназначение на територията: **Урбанизирана**

Начин на трайно ползване: **Ниско застрояване (до 10 m)**

Координатна система БГС2005



М 1:1000

Стар идентификатор: **няма**

Номер по предходен план: **2690, квартал: 137**

Съседни: **27382.500.2691, 27382.500.2689, 27382.500.2688, 27382.500.2687, 27382.500.7119**

Собственици:

1. **000970165, ОБЩИНА ЕЛХОВО**

Няма данни за идеалните части

Акт за частна общинска собственост № 127 том I рег. 201 от 20.02.2019г., издаден от Служба по вписванията гр.Елхово

Носители на други вещни права:

няма данни

Сгради, които попадат върху имота

1. Сграда **27382.500.2690.1**: застроена площ **76 кв.м.**, брой етажи **1**, предназначение: **Жилищна сграда - еднофамилна**

2. Сграда **27382.500.2690.2**: застроена площ **25 кв.м.**, брой етажи **1**, предназначение: **Постройка на допълващото застрояване**

3. Сграда **27382.500.2690.3**: застроена площ **16 кв.м.**, брой етажи **1**, предназначение: **Постройка на допълващото застрояване**

Скица № 15-242742-20.03.2019 г. издадена въз основа на документ с входящ № 01-107519-13.03.2019 г.

