

**СКИЦА НА ПОЗЕМЛЕН ИМОТ**  
**№ 15-1005132-27.10.2020 г.**

Поземлен имот с идентификатор **27382.500.9889**

Гр. **Елхово**, общ. **Елхово**, обл. **Ямбол**

По кадастралната карта и кадастралните регистри, одобрени със **Заповед РД-18-103/28.11.2008 г.**  
на **ИЗПЪЛНИТЕЛЕН ДИРЕКТОР НА АГКК**

Последно изменение на кадастралната карта и кадастралните регистри, засягащо поземления имот е от  
**27.10.2020 г.**

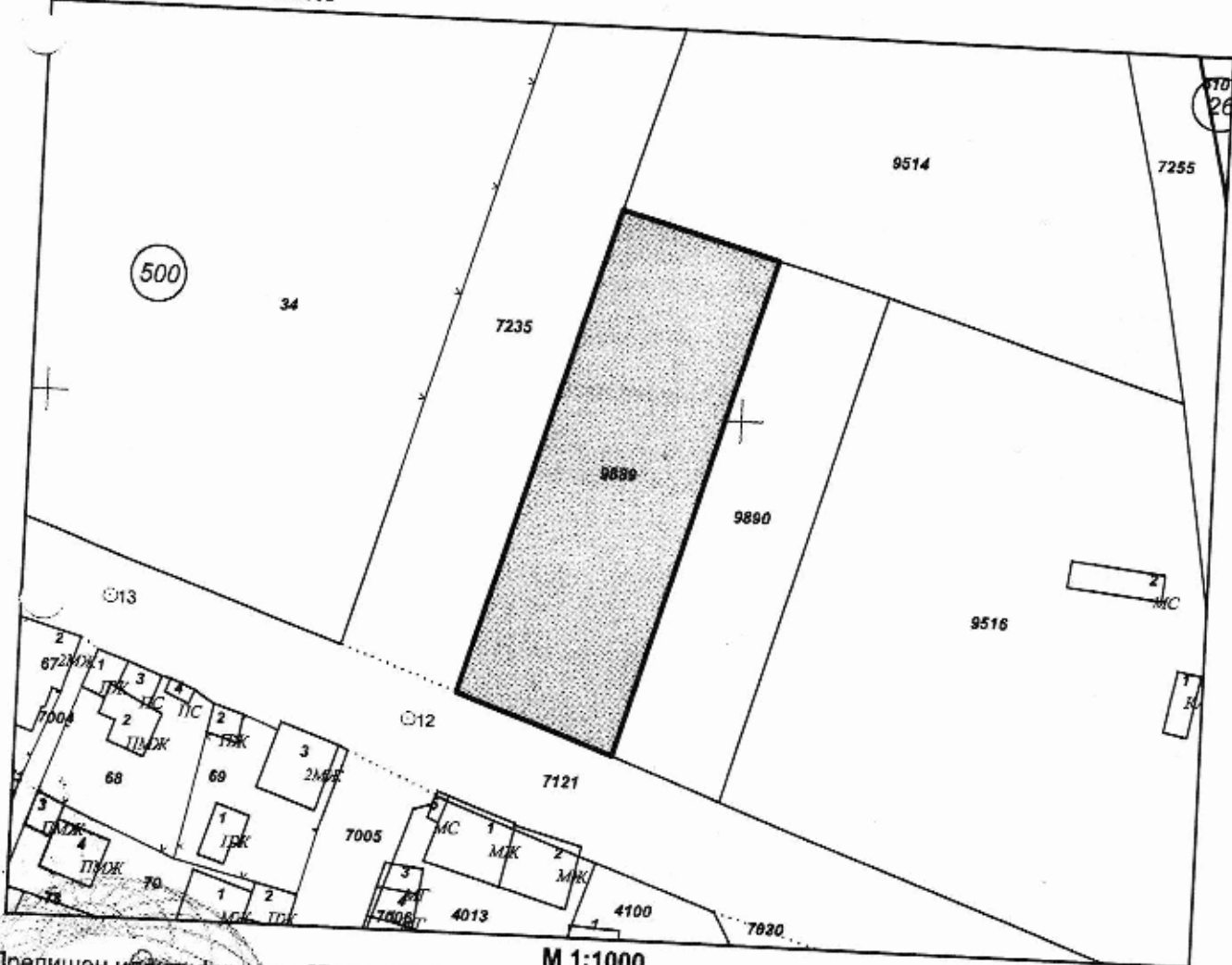
Адрес на поземления имот: **гр. Елхово, ул. МОРАВА № 3**

Площ: **1750 кв. м**

Трайно предназначение на територията: **Урбанизирана**

Начин на трайно ползване: **Незастроен имот за производствен, складов обект**

Координатна система **ККС2005**



М 1:1000

Предишен идентификатор: **27382.500.9515**

Номер по предходен план: квартал: **1**, парцел: **IX**

5132-27.10.2020 г. издадена въз основа на  
дъци № 01-501302-27.10.2020 г.

И. АТАНАСОВ НЕНОВ ОЗЛ Елхово



Съседни: 27382.500.9890, 27382.500.9514, 27382.500.7235, 27382.500.7121

Собственици по данни от КРНИ:

1. **000970165, ОБЩИНА ЕЛХОВО**

Ид. част 1/1 от правото на собственост

Акт за частна общинска собственост № 66 том VII рег. 1720 от 12.10.2020г., издаден от Служба по вписванията гр.Елхово

Носители на други вещни права по данни от КРНИ:

**няма данни**

**Сгради, които попадат върху имота**

няма данни за сгради



С  
з

05132-27.10.2020 г. издадена въз основа на  
одяш № 01-501302-27.10.2020 г.

ПРИ АТАНАСОВ НЕНОВ ОЗЛ Елхово



# СЛУЖБА ПО ГЕОДЕЗИЯ, КАРТОГРАФИЯ И КАДАСТЪР - ГР. ЯМБОЛ

8600, ПОЩЕНСКА КУТИЯ 386, Пл. "ОСВОБОЖДЕНИЕ" №7, ет.4, 046/663217; 661879,  
jambol@cadastre.bg, БУЛСТАТ:130362903

## СКИЦА НА ПОЗЕМЛЕН ИМОТ № 15-1019324-01.11.2020 г.

Поземлен имот с идентификатор **27382.500.9890**

Гр. Елхово, общ. Елхово, обл. Ямбол

По кадастралната карта и кадастралните регистри, одобрени със **Заповед РД-18-103/28.11.2008 г.**  
на **ИЗПЪЛНИТЕЛЕН ДИРЕКТОР НА АГКК**

Последно изменение на кадастралната карта и кадастралните регистри, засягащо поземления имот е от  
**30.10.2020 г.**

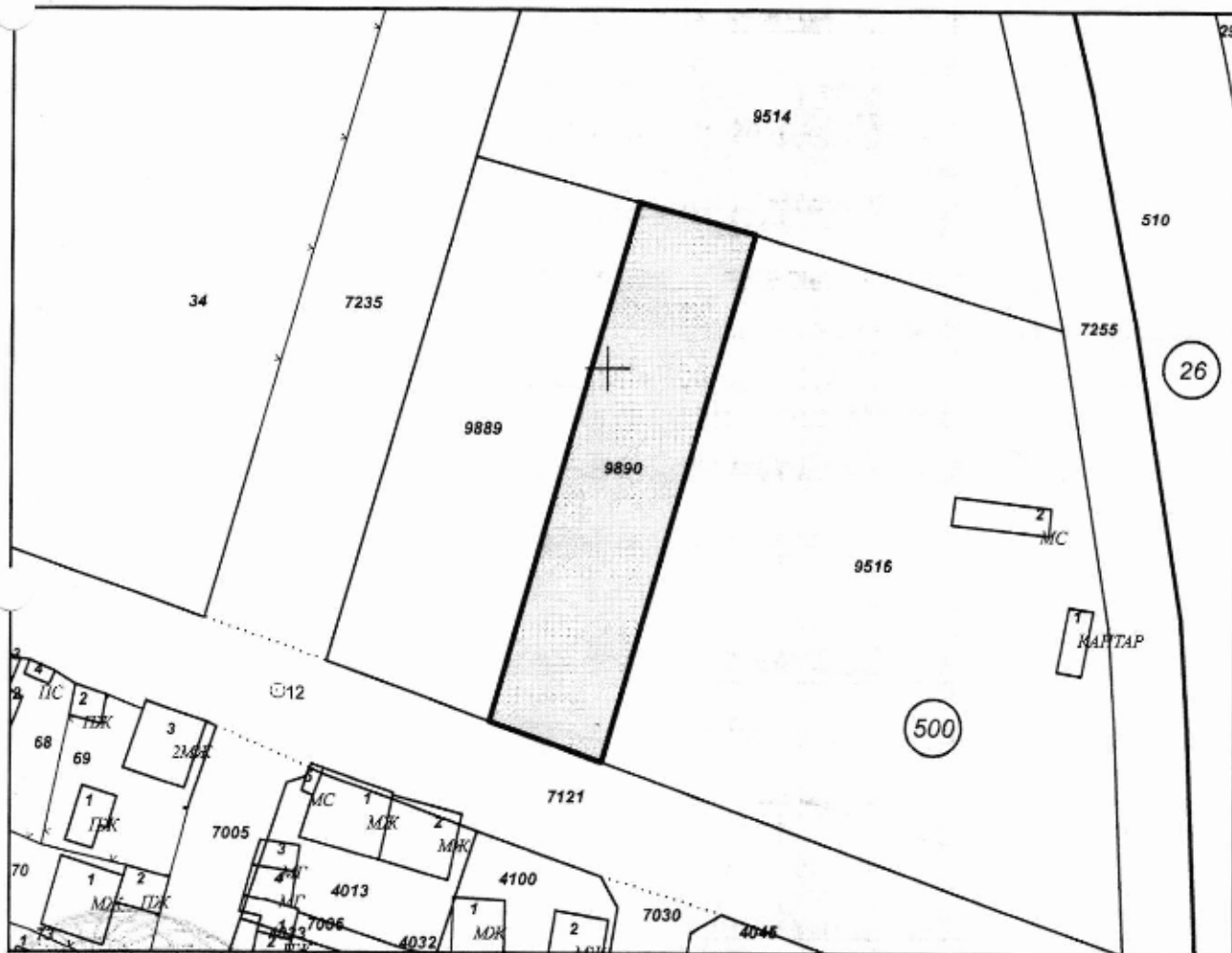
Адрес на поземления имот: **гр. Елхово, ул. МОРАВА № 3**

Площ: **1248 кв. м**

Трайно предназначение на територията: **Урбанизирана**

Начин на трайно ползване: **Незастроен имот за производствен, складов обект**

Координатна система ККС2005



М 1:1000

Предишен идентификатор: **27382.500.9515**


Номер по предходен план: **квартал: 1, парцел: XIV**

Скица №  
заявлени

**01.11.2020 г.** издадена въз основа на  
**№ 01-501906-28.10.2020 г.**

Получена одобрение от  
ГЕОДЕЗИЯ, КАРТОГРАФИЯ И  
КАДАСТЪР  
ДН-СРБ-2-103-10/2008  
КАРТОГРАФИЯ И КАДАСТЪР - Е-3018, С-180, С-181, АГЕНЦИЯ ПО  
ГЕОДЕЗИЯ, КАРТОГРАФИЯ И КАДАСТЪР\*, ДС-qualified-legal-ca

ГЕОРГИ АТАНАСОВ НЕНОВ ОЗП Елхово



Съседни: 27382.500.9516, 27382.500.9514, 27382.500.9889, 27382.500.7121

Собственици по данни от КРНИ:

1. 000970165, ОБЩИНА ЕЛХОВО

Ид. част 1/1 от правото на собственост

Акт за частна общинска собственост № 64 том VII рег. 1716 от 12.10.2020г., издаден от Служба по вписванията гр.Елхово

Носители на други вещни права по данни от КРНИ:

няма данни

Сгради, които попадат върху имота

няма данни за сгради

Скица №  
заявлени

01.11.2020 г. издадена въз основа на  
№ 01-501906-28.10.2020 г.

ГЕОРГИ АТАНАСОВ НЕНОВ ОЗД Елхово