

## СЛУЖБА ПО ГЕОДЕЗИЯ, КАРТОГРАФИЯ И КАДАСТЪР - ГР. ЯМБОЛ

8600, ПОЩЕНСКА КУТИЯ 386, Пл. "ОСВОБОЖДЕНИЕ" №7, ет.4, 046/663217; 661879,  
jambol@cadastre.bg, БУЛСТАТ:130362903

### СКИЦА НА ПОЗЕМЛЕН ИМОТ № 15-1128693-18.10.2021 г.

Поземлен имот с идентификатор 27382.500.9677

Гр. **Елхово**, общ. **Елхово**, обл. **Ямбол**

По кадастралната карта и кадастралните регистри, одобрени със **Заповед РД-18-103/28.11.2008 г.**  
на **ИЗПЪЛНИТЕЛЕН ДИРЕКТОР НА АГКК**

Последно изменение на кадастралната карта и кадастралните регистри, засягащо поземления имот е от  
**07.05.2020 г.**

Адрес на поземления имот: гр. **Елхово**, ул. **ТУНДЖА № 10**

Площ: **523 кв. м**

Трайно предназначение на територията: **Урбанизирана**

Начин на трайно ползване: **Незастроен имот за жилищни нужди**

Координатна система ККС2005



М 1:500

Предишен идентификатор: **няма**

Номер по предходен план: **квартал: 5, парцел: XII**

Скица № **15-1128693-18.10.2021 г.** издадена въз основа на  
заявление с входящ № **01-582134-18.10.2021 г.**

ГЕОРГИ ДАНАСОВ ЧЕНОВ ОЗП Елхово



Съседни: 27382.500.9697, 27382.500.7162, 27382.500.9678, 27382.500.9696

Собственици по данни от КРНИ:

1. **000970165, ОБЩИНА ЕЛХОВО**

Ид. част 1/1 от правото на собственост

Акт за частна общинска собственост № 144 том V рег. 1240 от 18.06.2010г., издаден от Служба по вписванията гр.Елхово

Носители на други вещни права по данни от КРНИ:

**няма данни**

**Сгради, които попадат върху имота**

няма данни за сгради

Скица № 15-1128693-18.10.2021 г. издадена въз основа на  
заявление с входящ № 01-582134-18.10.2021 г.

ГЕОРГИ АТАНАСОВ НЕНОВ ОЗП Елхово

**СКИЦА НА ПОЗЕМЛЕН ИМОТ**  
**№ 15-1109052-12.10.2021 г.**

Поземлен имот с идентификатор **27382.500.9678**

Гр. **Елхово**, общ. **Елхово**, обл. **Ямбол**

По кадастралната карта и кадастралните регистри, одобрени със **Заповед РД-18-103/28.11.2008 г.**  
на **ИЗПЪЛНИТЕЛЕН ДИРЕКТОР НА АГКК**

Последно изменение на кадастралната карта и кадастралните регистри, засягащо поземления имот е от  
**07.05.2020 г.**

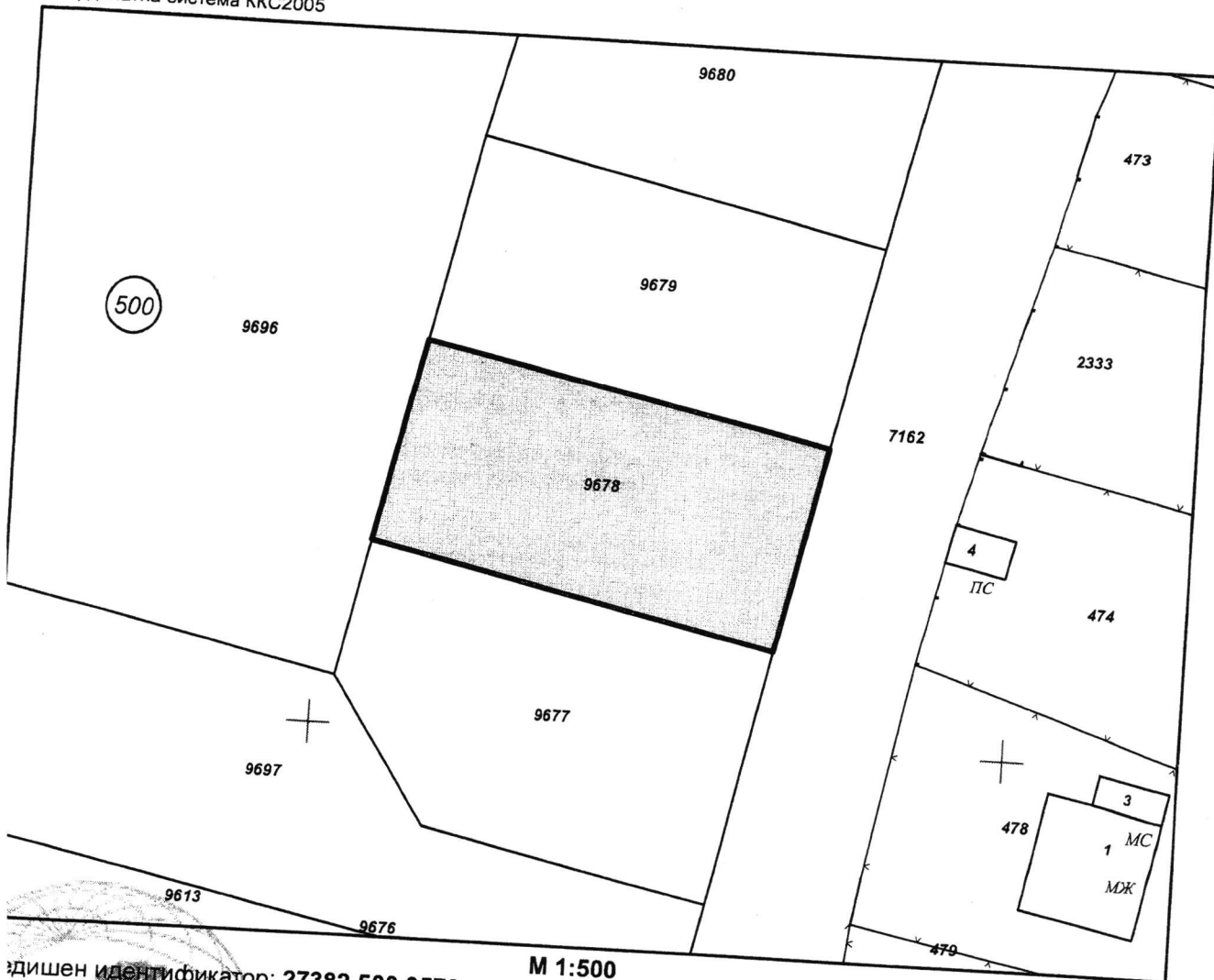
Адрес на поземления имот: **гр. Елхово, п.к. 8700, ул. ТУНДЖА № 12**

Площ: **450 кв. м**

Трайно предназначение на територията: **Урбанизирана**

Начин на трайно ползване: **Незастроен имот за жилищни нужди**

Координатна система **ККС2005**



М 1:500

Идентификатор: **27382.500.3572**  
Импер по предходен план: квартал: **5**, парцел: **XIII**

Скицата № **15-1109052-12.10.2021 г.** издадена въз основа на  
план с входящ № **01-571335-12.10.2021 г.**



Съседни: 27382.500.9677, 27382.500.7162, 27382.500.9679, 27382.500.9696

Собственици по данни от КРНИ:

1. **000970165, ОБЩИНА ЕЛХОВО**

Ид. част 1/1 от правото на собственост

Акт за частна общинска собственост № 146 том V рег. 1242 от 18.06.2010г., издаден от Служба по вписванията гр.Елхово

Носители на други вещни права по данни от КРНИ:

**няма данни**

**Сгради, които попадат върху имота**

няма данни за сгради



Скица № 15-1109052-12.10.2021 г. издадена въз основа на  
заявление с входящ № 01-571335-12.10.2021 г.

ГЕОРГИ АТАНАСОВ НЕЧОВ ОЗП Елхово





СЛУЖБА ПО ГЕОДЕЗИЯ, КАРТОГРАФИЯ И КАДАСТЪР - ГР. ЯМБОЛ

8600, ПОЩЕНСКА КУТИЯ 386, Пл."ОСВОБОЖДЕНИЕ" №7, ет.4, 046/663217; 661879,  
jambol@cadastre.bg, БУЛСТАТ:130362903

**СКИЦА НА ПОЗЕМЛЕН ИМОТ**  
**№ 15-1109047-12.10.2021 г.**

Поземлен имот с идентификатор **27382.500.9680**

Гр. **Елхово**, общ. **Елхово**, обл. **Ямбол**

По кадастралната карта и кадастралните регистри, одобрени със **Заповед РД-18-103/28.11.2008 г.**  
на **ИЗПЪЛНИТЕЛЕН ДИРЕКТОР НА АГКК**

Последно изменение на кадастралната карта и кадастралните регистри, засягащо поземления имот е от  
**07.05.2020 г.**

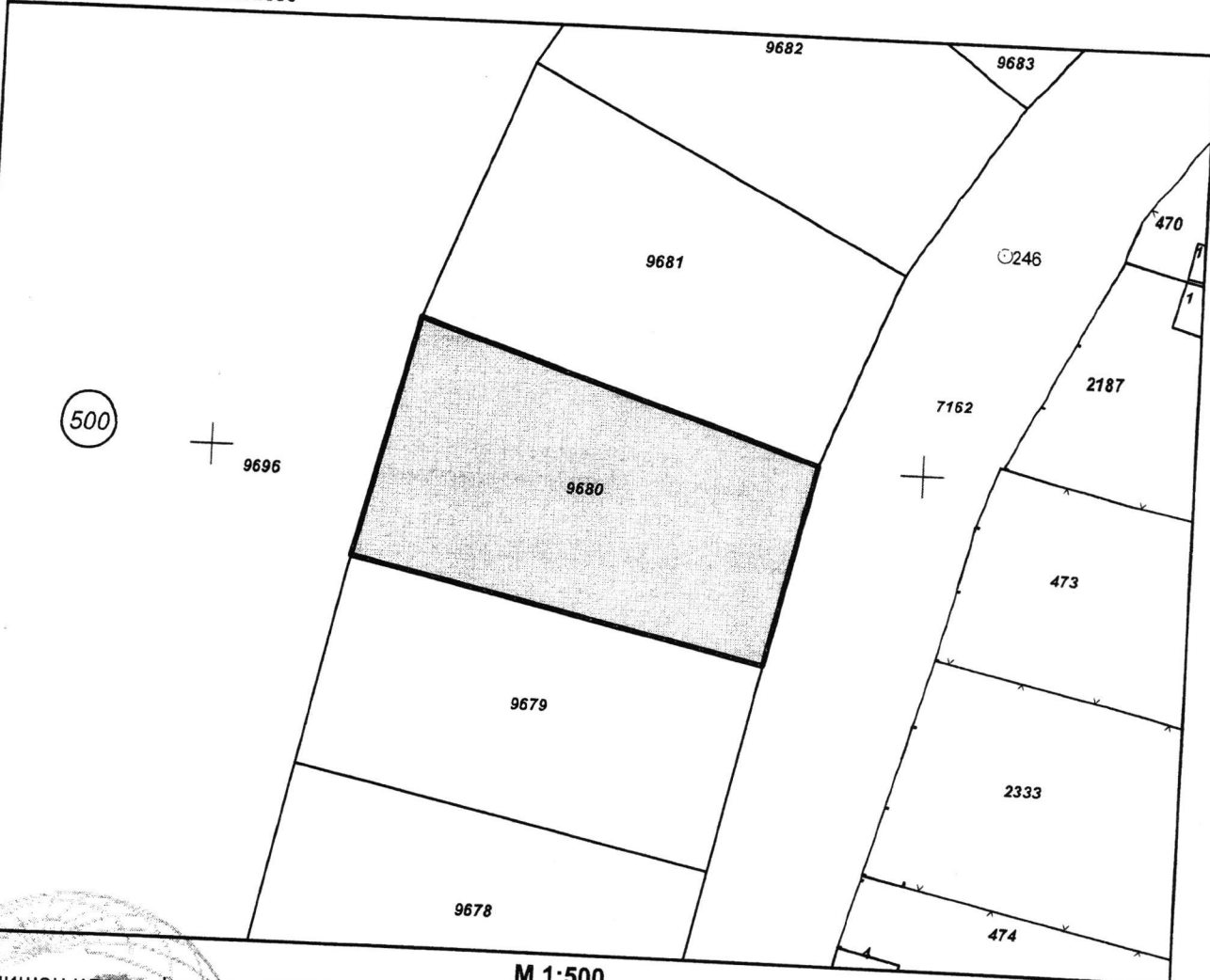
Адрес на поземления имот: **гр. Елхово, п.к. 8700, ул. ТУНДЖА № 16**

Площ: **476 кв. м**

Трайно предназначение на територията: **Урбанизирана**

Начин на трайно ползване: **Незастроен имот за жилищни нужди**

Координатна система **ККС2005**



М 1:500

Редишен идентификатор: **27382.500.3572**

Змер по предходен план: квартал: **5**, парцел: **XV**

Лица **№ 15-1109047-12.10.2021 г.** издадена въз основа на  
явление с входящ **№ 01-571335-12.10.2021 г.**

ГЕОРГИ ДАНАСОВ НЕЧОВ ОЗД Елхово



Съседни: 27382.500.9679, 27382.500.7162, 27382.500.9681, 27382.500.9696

Собственици по данни от КРНИ:

1. **000970165, ОБЩИНА ЕЛХОВО**

Ид. част 1/1 от правото на собственост

Акт за частна общинска собственост № 143 том V рег. 1239 от 18.06.2010г., издаден от Служба по вписванията гр.Елхово

Носители на други вещни права по данни от КРНИ:

**няма данни**

**Сгради, които попадат върху имота**

няма данни за сгради



Скица № 15-1109047-12.10.2021 г. издадена въз основа на  
заявление с входящ № 01-571335-12.10.2021 г.

ГЕОРГИ АТАНАСОВ ЧЕНОВ ОЗП Елхово

**СКИЦА НА ПОЗЕМЛЕН ИМОТ**  
**№ 15-1109045-12.10.2021 г.**

Поземлен имот с идентификатор **27382.500.9681**

Гр. **Елхово**, общ. **Елхово**, обл. **Ямбол**

По кадастралната карта и кадастралните регистри, одобрени със **Заповед РД-18-103/28.11.2008 г.**  
на **ИЗПЪЛНИТЕЛЕН ДИРЕКТОР НА АГКК**

Последно изменение на кадастралната карта и кадастралните регистри, засягащо поземления имот е от  
**07.05.2020 г.**

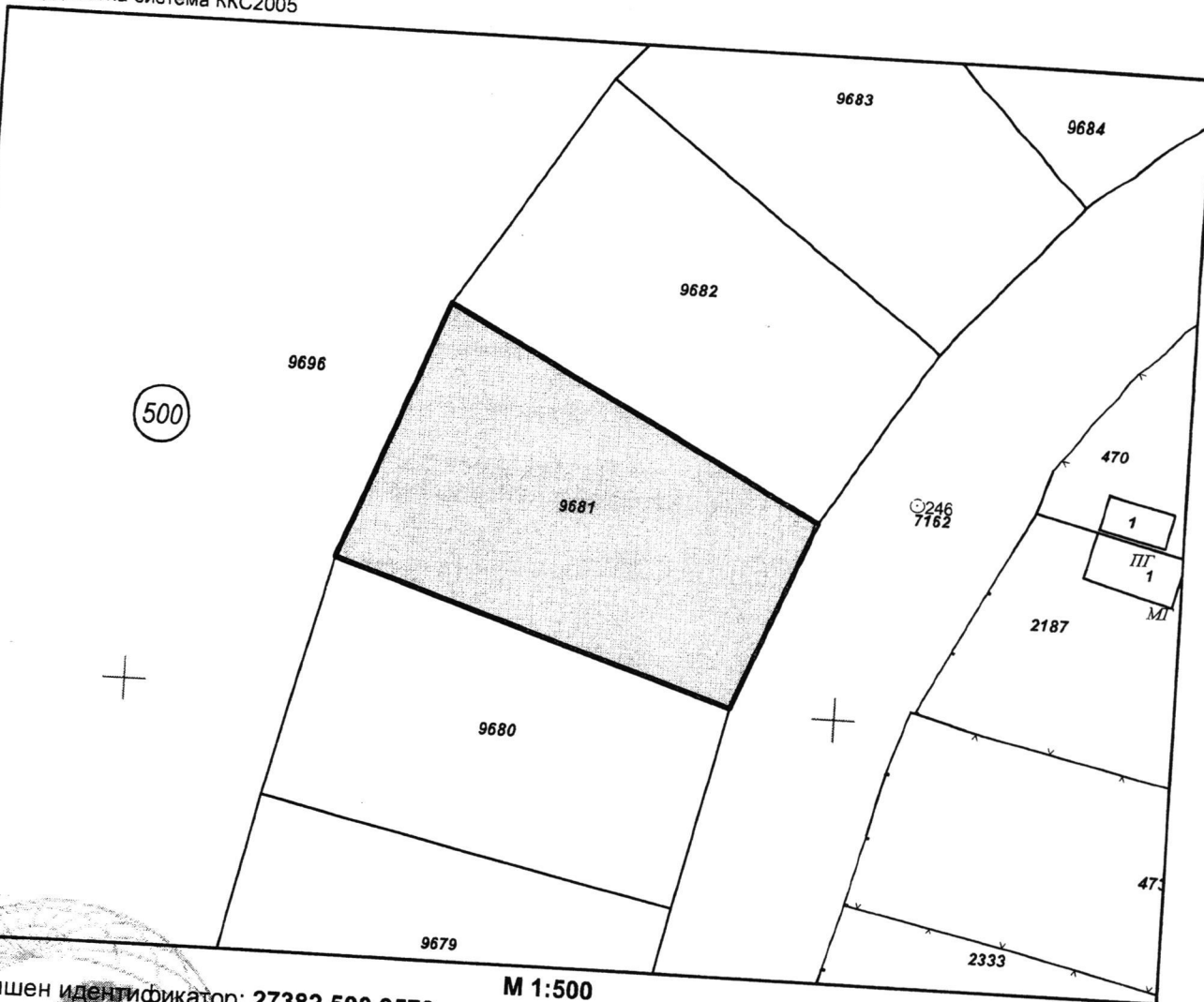
Адрес на поземления имот: **гр. Елхово, п.к. 8700, ул. ТУНДЖА № 20**

Площ: **507 кв. м**

Трайно предназначение на територията: **Урбанизирана**

Начин на трайно ползване: **Незастроен имот за жилищни нужди**

Координатна система **ККС2005**




**М 1:500**

дешен идентификатор: **27382.500.3572**  
лер по предходен план: **квартал: 5, парцел: XVI**

да **№ 15-1109045-12.10.2021 г.** издадена въз основа на  
ление с входящ **№ 01-571335-12.10.2021 г.**

ГЕОРГИ ДАНАСОВ НЕНОВ ОЗП Елхово



Съседни: 27382.500.9680, 27382.500.7162, 27382.500.9682, 27382.500.9696

Собственици по данни от КРНИ:

1. **000970165, ОБЩИНА ЕЛХОВО**

Ид. част 1/1 от правото на собственост

Акт за частна общинска собственост № 141 том V рег. 1237 от 18.06.2010г., издаден от Служба по вписванията гр.Елхово

Носители на други вещни права по данни от КРНИ:

**няма данни**

**Сгради, които попадат върху имота**

няма данни за сгради

Скица № 15-1109045-12.10.2021 г. издадена въз основа на  
заявление с входящ № 01-571335-12.10.2021 г.

ГЕОРГИ ДИМИТРОВ НЕВОВ ОЗП Елхово

**СКИЦА НА ПОЗЕМЛЕН ИМОТ**  
**№ 15-1109043-12.10.2021 г.**

Поземлен имот с идентификатор **27382.500.9682**

Гр. **Елхово**, общ. **Елхово**, обл. **Ямбол**

По кадастралната карта и кадастралните регистри, одобрени със **Заповед РД-18-103/28.11.2008 г.**  
на **ИЗПЪЛНИТЕЛЕН ДИРЕКТОР НА АГКК**

Последно изменение на кадастралната карта и кадастралните регистри, засягащо поземления имот е от  
**07.05.2020 г.**

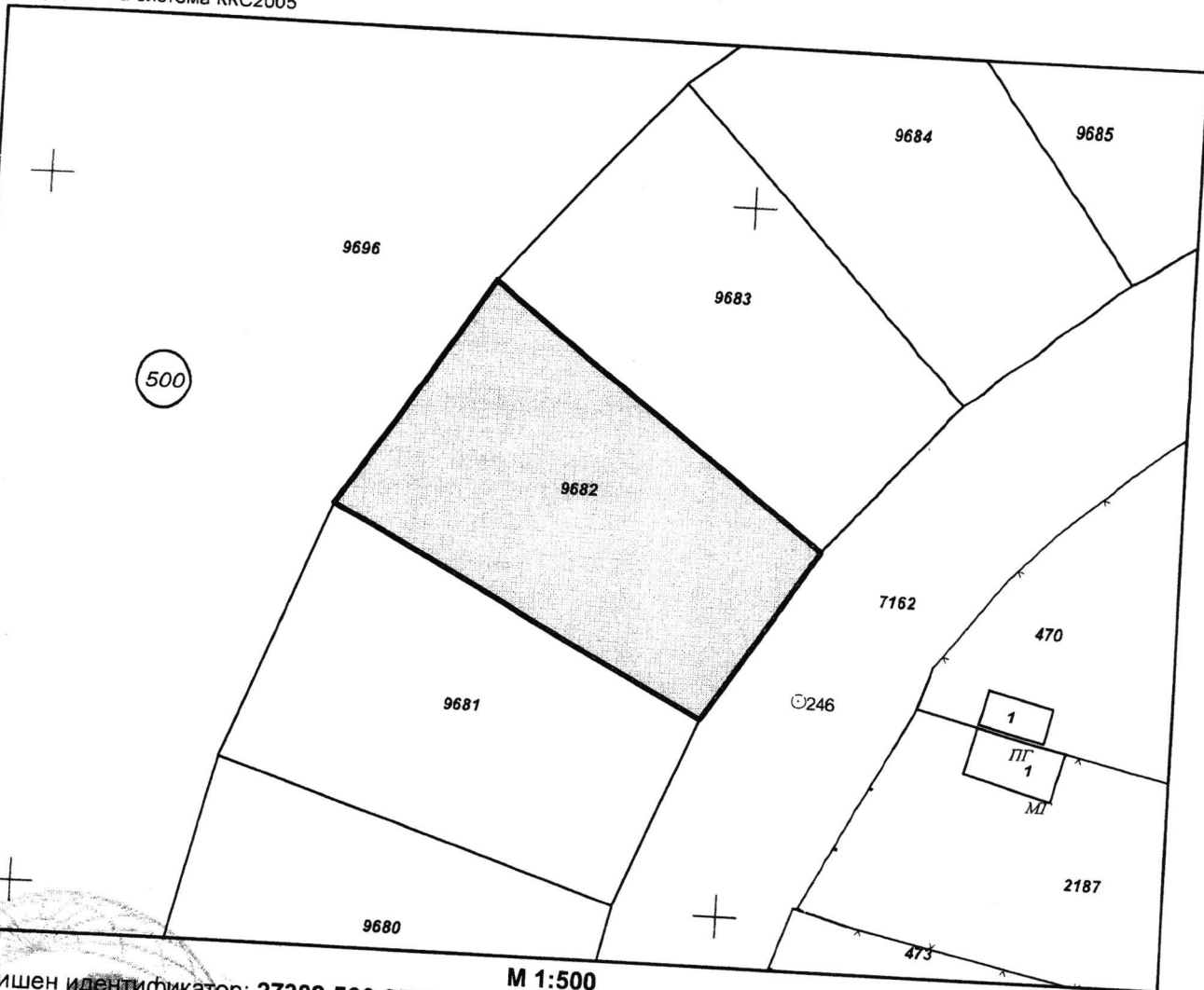
Адрес на поземления имот: **гр. Елхово, п.к. 8700, ул. ТУНДЖА № 22**

Площ: **508 кв. м**

Трайно предназначение на територията: **Урбанизирана**

Начин на трайно ползване: **Незастроен имот за жилищни нужди**

Координатна система **ККС2005**




М 1:500

едишен идентификатор: **27382.500.3572**

мер по предходен план: квартал: 5, парцел: XVII

скаца № **15-1109043-12.10.2021 г.** издадена въз основа на  
вляние с входящ № **01-571335-12.10.2021 г.**

**ГЕОРГИ АТАНАСОВ ЧЕНОВ** ОЗП Елхово



Съседни: 27382.500.9681, 27382.500.7162, 27382.500.9683, 27382.500.9696

стр. 2 от 2

Собственици по данни от КРНИ:

1. **000970165, ОБЩИНА ЕЛХОВО**

Ид. част 1/1 от правото на собственост

Акт за частна общинска собственост № 140 том V рег. 1236 от 18.06.2010г., издаден от Служба по вписванията гр.Елхово

Носители на други вещни права по данни от КРНИ:

**няма данни**

**Сгради, които попадат върху имота**

няма данни за сгради



Скица № 15-1109043-12.10.2021 г. издадена въз основа на  
заявление с входящ № 01-571335-12.10.2021 г.

ГЕОРГИ АТАНАСОВ НЕНОВ ОЗЛ Елхово

**СКИЦА НА ПОЗЕМЛЕН ИМОТ**  
**№ 15-1109039-12.10.2021 г.**

Поземлен имот с идентификатор **27382.500.9683**

Гр. **Елхово**, общ. **Елхово**, обл. **Ямбол**

По кадастралната карта и кадастралните регистри, одобрени със **Заповед РД-18-103/28.11.2008 г.**  
на **ИЗПЪЛНИТЕЛЕН ДИРЕКТОР НА АГКК**

Последно изменение на кадастралната карта и кадастралните регистри, засягащо поземления имот е от  
**07.05.2020 г.**

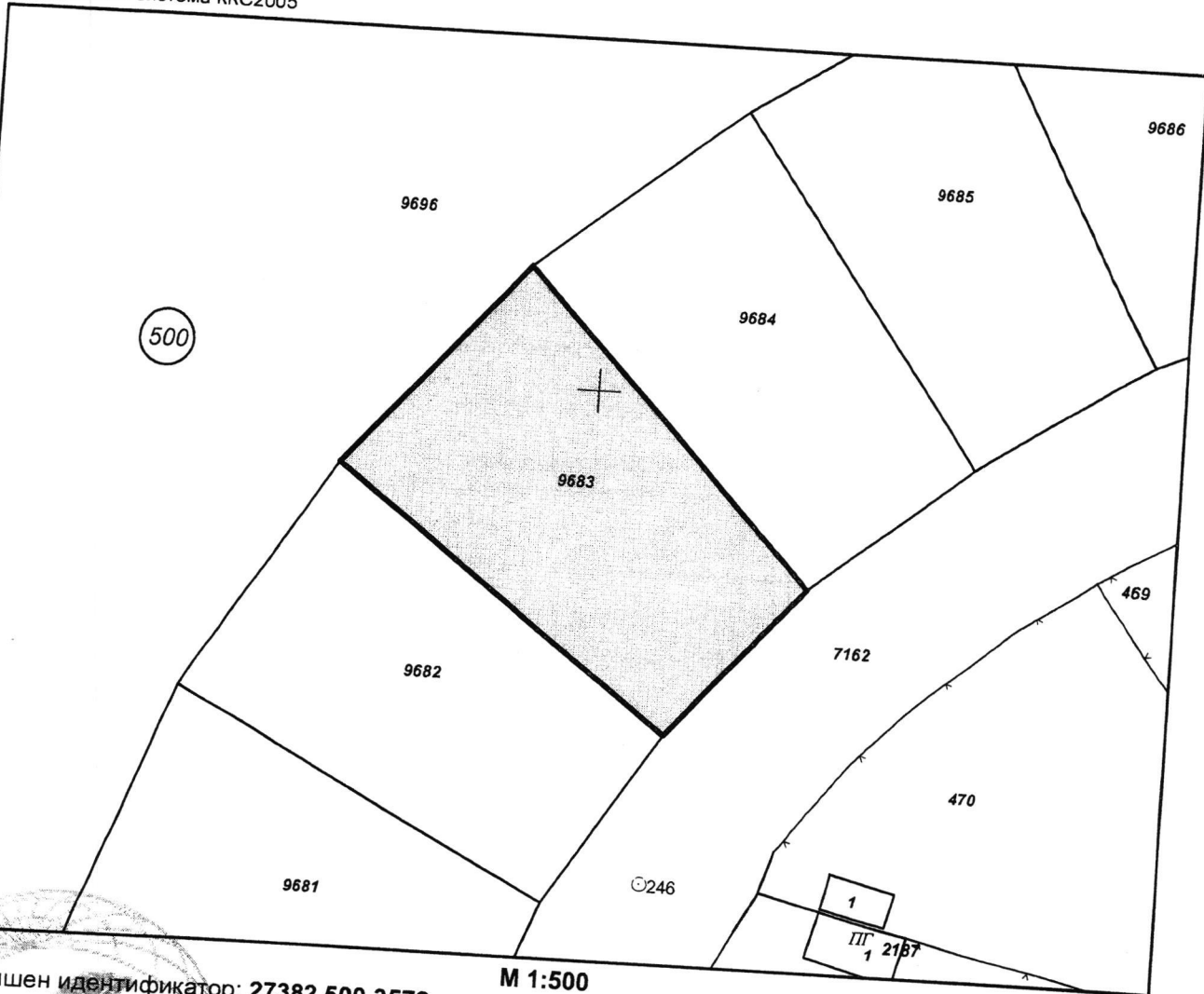
Адрес на поземления имот: **гр. Елхово, п.к. 8700, ул. ТУНДЖА № 24**

Площ: **506 кв. м**

Трайно предназначение на територията: **Урбанизирана**

Начин на трайно ползване: **Незастроен имот за жилищни нужди**

Координатна система **ККС2005**




М 1:500

Идентификатор: **27382.500.3572**

Идентификатор по предходен план: **квартал: 5, парцел: XVIII**

Скицата № **15-1109039-12.10.2021 г.** издадена въз основа на  
картата с входящ № **01-571335-12.10.2021 г.**

ГЕОРГИ АТАНАСОВ НЕЧОВ ОЗП Елхово



Съседи: 27382.500.9682, 27382.500.7162, 27382.500.9684, 27382.500.9696

Собственици по данни от КРНИ:

1. **000970165, ОБЩИНА ЕЛХОВО**

Ид. част 1/1 от правото на собственост

Акт за частна общинска собственост № 138 том V рег. 1234 от 18.06.2010г., издаден от Служба по вписванията гр.Елхово

Носители на други вещни права по данни от КРНИ:

**няма данни**

**Сгради, които попадат върху имота**

няма данни за сгради

Скица № 15-1109039-12.10.2021 г. издадена въз основа на  
заявление с входящ № 01-571335-12.10.2021 г.

ГЕОРГИ ДАНАСОВ ЧЕНОВ ОЗП Елхово



**СКИЦА НА ПОЗЕМЛЕН ИМОТ**  
**№ 15-1109036-12.10.2021 г.**

Поземлен имот с идентификатор **27382.500.9684**

Гр. **Елхово**, общ. **Елхово**, обл. **Ямбол**

По кадастралната карта и кадастралните регистри, одобрени със **Заповед РД-18-103/28.11.2008 г.**  
на **ИЗПЪЛНИТЕЛЕН ДИРЕКТОР НА АГКК**

Последно изменение на кадастралната карта и кадастралните регистри, засягащо поземления имот е от  
**07.05.2020 г.**

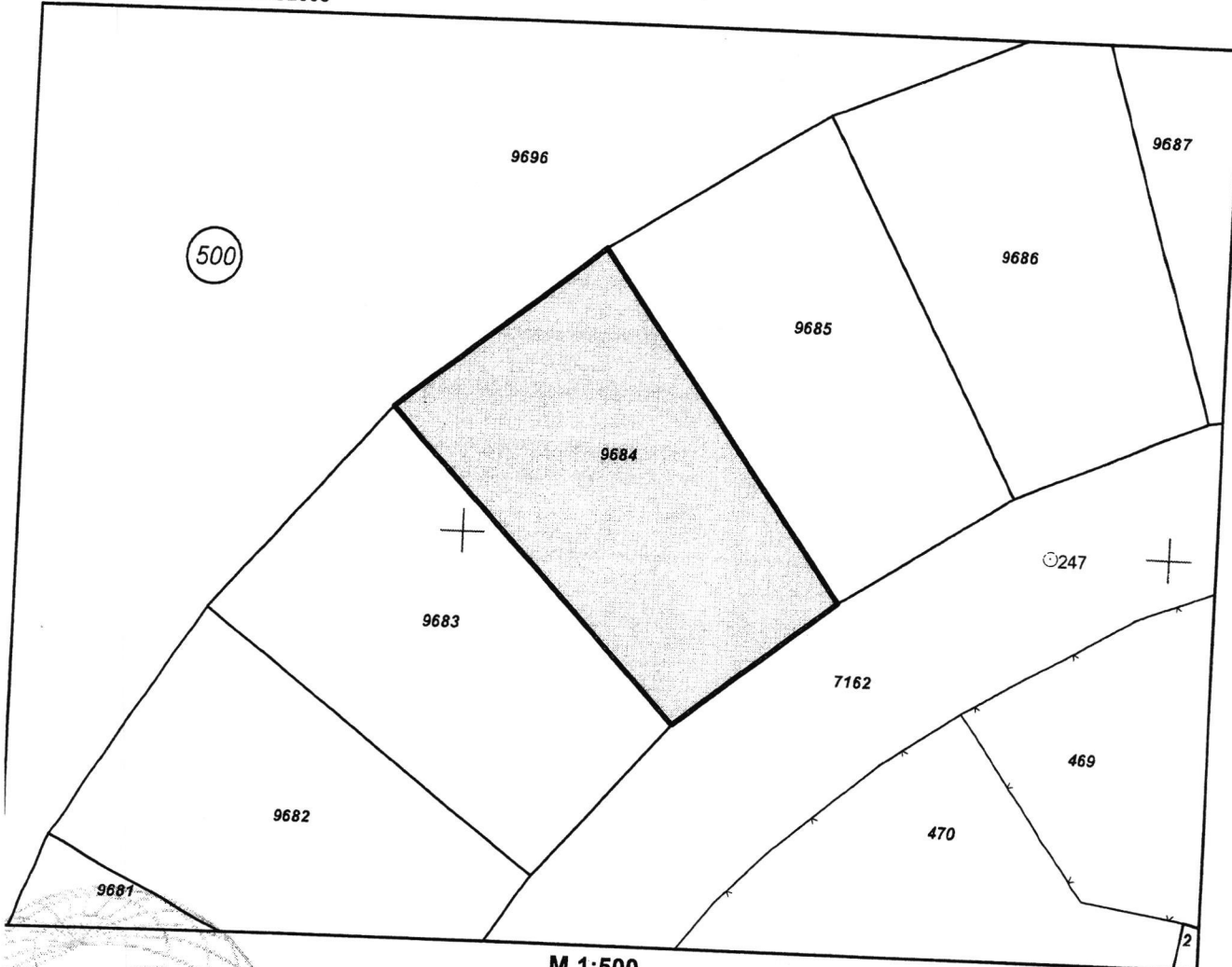
Адрес на поземления имот: **гр. Елхово, п.к. 8700, ул. ТУНДЖА № 26**

Площ: **497 кв. м**

Трайно предназначение на територията: **Урбанизирана**

Начин на трайно ползване: **Незастроен имот за жилищни нужди**

Координатна система **KKC2005**




М 1:500

Редовен идентификатор: **27382.500.3572**

Измерен по предходен план: квартал: **5**, парцел: **XIX**

Скица № **15-1109036-12.10.2021 г.** издадена въз основа на  
заявление с входящ № **01-571335-12.10.2021 г.**

ГЕОРГИ ДИМИТРОВ НЕЧОВ ОЗД Елхово



Съседни: 27382.500.9683, 27382.500.7162, 27382.500.9685, 27382.500.9696

стр. 2 от 2

Собственици по данни от КРНИ:

1. **000970165, ОБЩИНА ЕЛХОВО**

Ид. част 1/1 от правото на собственост

Акт за частна общинска собственост № 139 том V рег. 1235 от 18.06.2010г., издаден от Служба по вписванията гр.Елхово

Носители на други вещни права по данни от КРНИ:


**няма данни**

**Сгради, които попадат върху имота**

няма данни за сгради

Скица № 15-1109036-12.10.2021 г. издадена въз основа на  
заявление с входящ № 01-571335-12.10.2021 г.

ГЕОРГИ ДАНАСОВ НЕНОВ ОЗП Елхово



# СЛУЖБА ПО ГЕОДЕЗИЯ, КАРТОГРАФИЯ И КАДАСТЪР - ГР. ЯМБОЛ

8600, ПОЩЕНСКА КУТИЯ 386, Пл."ОСВОБОЖДЕНИЕ" №7, ет.4, 046/663217; 661879,  
jambol@cadastre.bg, БУЛСТАТ:130362903

## СКИЦА НА ПОЗЕМЛЕН ИМОТ № 15-1109033-12.10.2021 г.

Поземлен имот с идентификатор **27382.500.9685**

Гр. **Елхово**, общ. **Елхово**, обл. **Ямбол**

По кадастралната карта и кадастралните регистри, одобрени със **Заповед РД-18-103/28.11.2008 г.**  
на **ИЗПЪЛНИТЕЛЕН ДИРЕКТОР НА АГКК**

Последно изменение на кадастралната карта и кадастралните регистри, засягащо поземления имот е от  
**07.05.2020 г.**

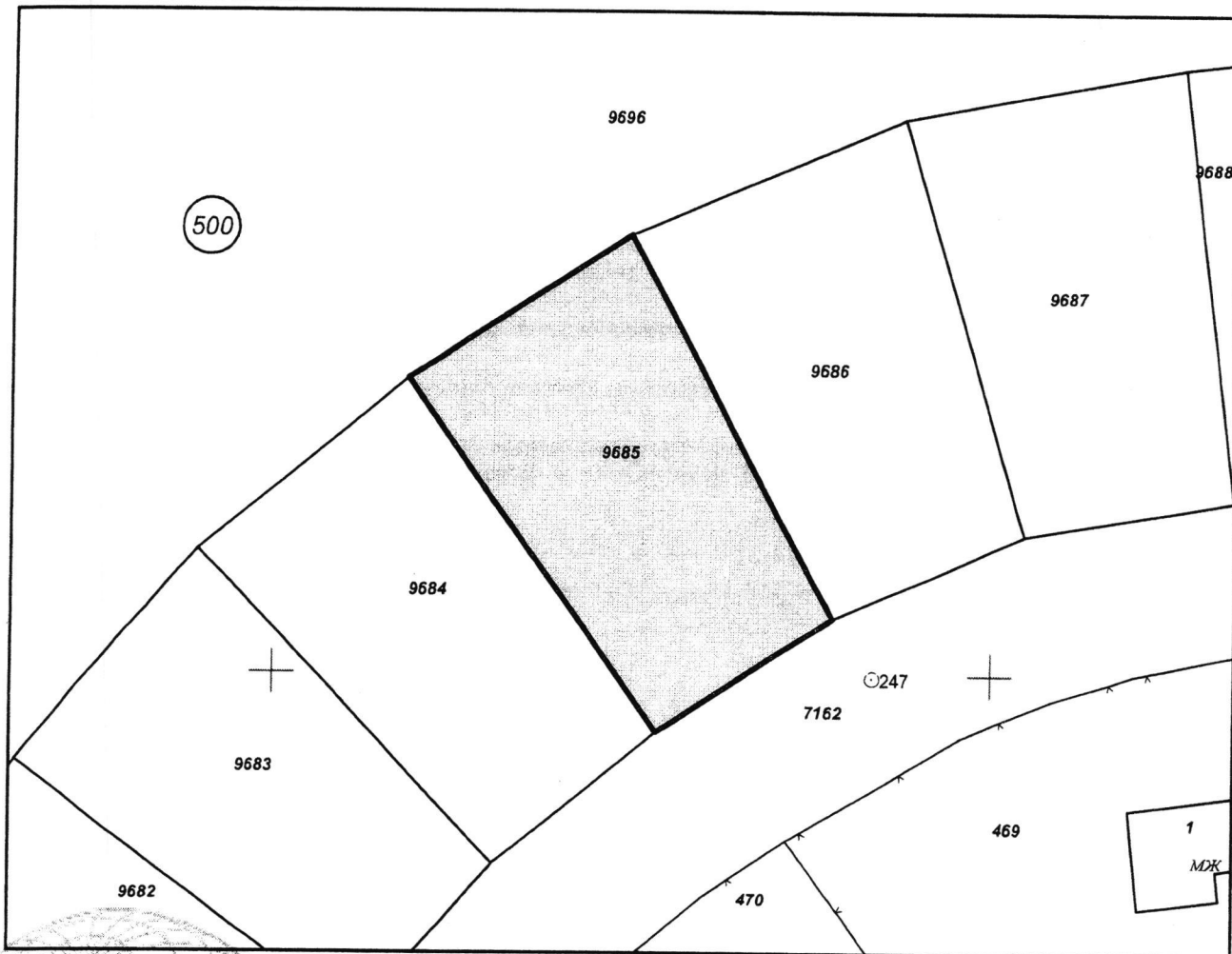
Адрес на поземления имот: гр. **Елхово**, п.к. **8700**, ул. **ТУНДЖА № 28**

Площ: **493 кв. м**

Трайно предназначение на територията: **Урбанизирана**

Начин на трайно ползване: **Незастроен имот за жилищни нужди**

Координатна система **ККС2005**



М 1:500

Прекишен идентификатор: **27382.500.3572**

Номер по предходен план: квартал: **5**, парцел: **XX**

Скица № **15-1109033-12.10.2021 г.** издадена въз основа на  
заявление с входящ № **01-571335-12.10.2021 г.**

ГЕОРГИ ДАНАСОР ЧЕНОВ ОЗП Елхово



Съседи: 27382.500.9684, 27382.500.7162, 27382.500.9686, 27382.500.9696

Собственици по данни от КРНИ:

1. **000970165, ОБЩИНА ЕЛХОВО**

Ид. част 1/1 от правото на собственост

Акт за частна общинска собственост № 79 том VII рег. 1696 от 30.08.2010г., издаден от Служба по вписванията гр.Елхово

Носители на други вещни права по данни от КРНИ:  
**няма данни**

**Сгради, които попадат върху имота**  
няма данни за сгради



Скица № 15-1109033-12.10.2021 г. издадена въз основа на  
заявление с входящ № 01-571335-12.10.2021 г.

ГЕОРГИ ДАНАСОВ НЕНОВ ОЗП Елхово



# СЛУЖБА ПО ГЕОДЕЗИЯ, КАРТОГРАФИЯ И КАДАСТЪР - ГР. ЯМБОЛ

8600, ПОЩЕНСКА КУТИЯ 386, Пл. "ОСВОБОЖДЕНИЕ" №7, ет.4, 046/663217; 661879,  
jambol@cadastre.bg, БУЛСТАТ:130362903

## СКИЦА НА ПОЗЕМЛЕН ИМОТ № 15-1109031-12.10.2021 г.

Поземлен имот с идентификатор **27382.500.9686**

Гр. **Елхово**, общ. **Елхово**, обл. **Ямбол**

По кадастралната карта и кадастралните регистри, одобрени със **Заповед РД-18-103/28.11.2008 г.**  
на **ИЗПЪЛНИТЕЛЕН ДИРЕКТОР НА АГКК**

Последно изменение на кадастралната карта и кадастралните регистри, засягащо поземления имот е от  
**07.05.2020 г.**

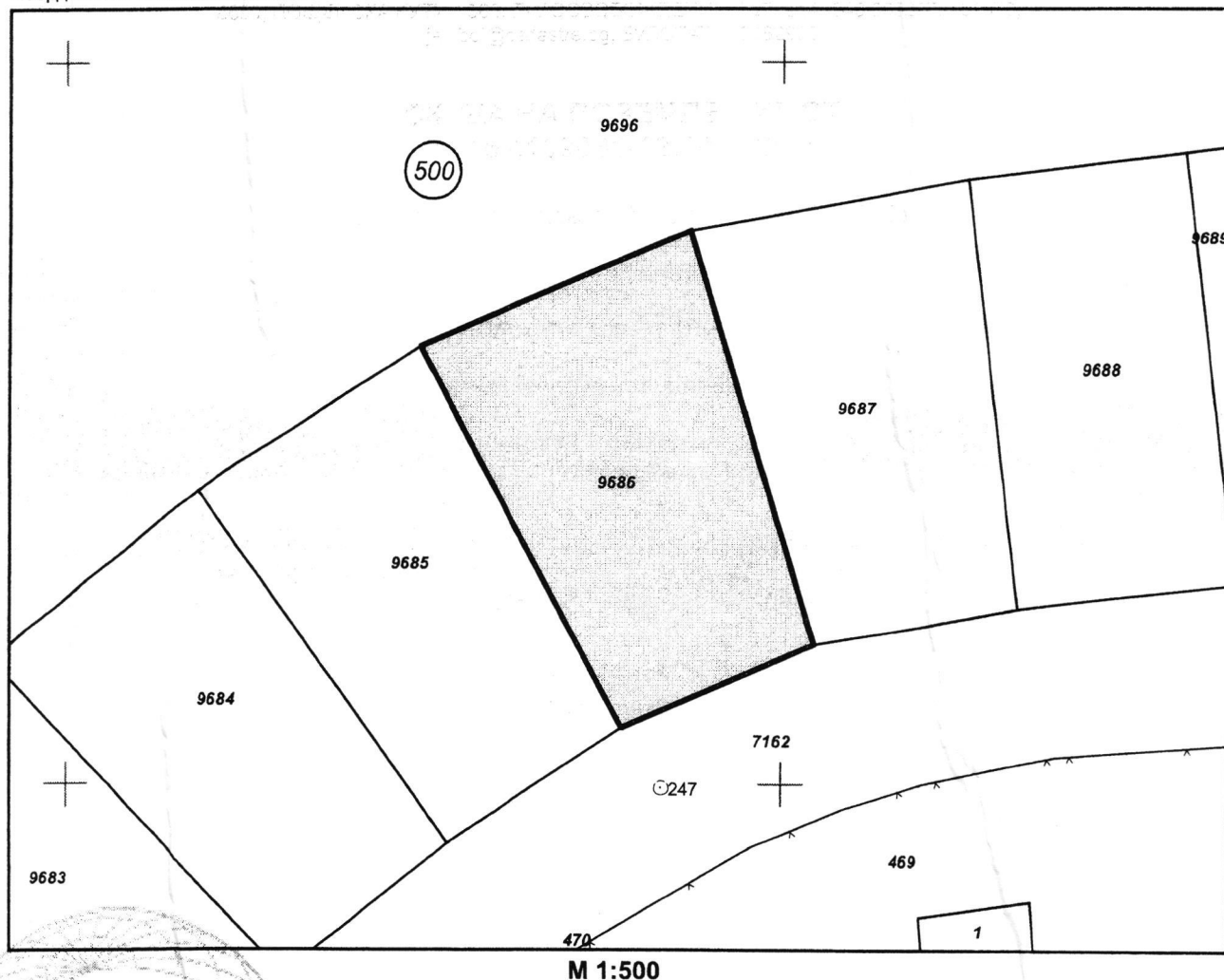
Адрес на поземления имот: **гр. Елхово, п.к. 8700, ул. ТУНДЖА № 30**

Площ: **523 кв. м**

Трайно предназначение на територията: **Урбанизирана**

Начин на трайно ползване: **Незастроен имот за жилищни нужди**

Координатна система **ККС2005**



Предишен идентификатор: **27382.500.3572**

Номер по предходен план: **квартал: 5, парцел: XXI**

Скица № **15-1109031-12.10.2021 г.** издадена въз основа на  
заявление с входящ № **01-571335-12.10.2021 г.**

ГЕОРГИ АТАНАСОВ НЕЧОВ ОЗП Елхово



Съседни: 27382.500.9685, 27382.500.7162, 27382.500.9687, 27382.500.9696

стр. 2 от 2

Собственици по данни от КРНИ:

1. **000970165, ОБЩИНА ЕЛХОВО**

Ид. част 1/1 от правото на собственост

Акт за частна общинска собственост № 80 том VII рег. 1697 от 30.08.2010г., издаден от Служба по вписванията гр.Елхово

Носители на други вещни права по данни от КРНИ:

**няма данни**

**Сгради, които попадат върху имота**

няма данни за сгради

Скица № 15-1109031-12.10.2021 г. издадена въз основа на  
заявление с входящ № 01-571335-12.10.2021 г.

ГЕОРГИ ДАНИСОВ НЕНОВ ОЗЛ Елхово



## СЛУЖБА ПО ГЕОДЕЗИЯ, КАРТОГРАФИЯ И КАДАСТЪР - ГР. ЯМБОЛ

8600, ПОЩЕНСКА КУТИЯ 386, Пл. "ОСВОБОЖДЕНИЕ" №7, ет.4, 046/663217; 661879,  
jambol@cadastre.bg, БУЛСТАТ:130362903

### СКИЦА НА ПОЗЕМЛЕН ИМОТ № 15-1109028-12.10.2021 г.

Поземлен имот с идентификатор **27382.500.9688**

Гр. **Елхово**, общ. **Елхово**, обл. **Ямбол**

По кадастралната карта и кадастралните регистри, одобрени със **Заповед РД-18-103/28.11.2008 г.**  
на **ИЗПЪЛНИТЕЛЕН ДИРЕКТОР НА АГКК**

Последно изменение на кадастралната карта и кадастралните регистри, засягащо поземления имот е от  
**07.05.2020 г.**

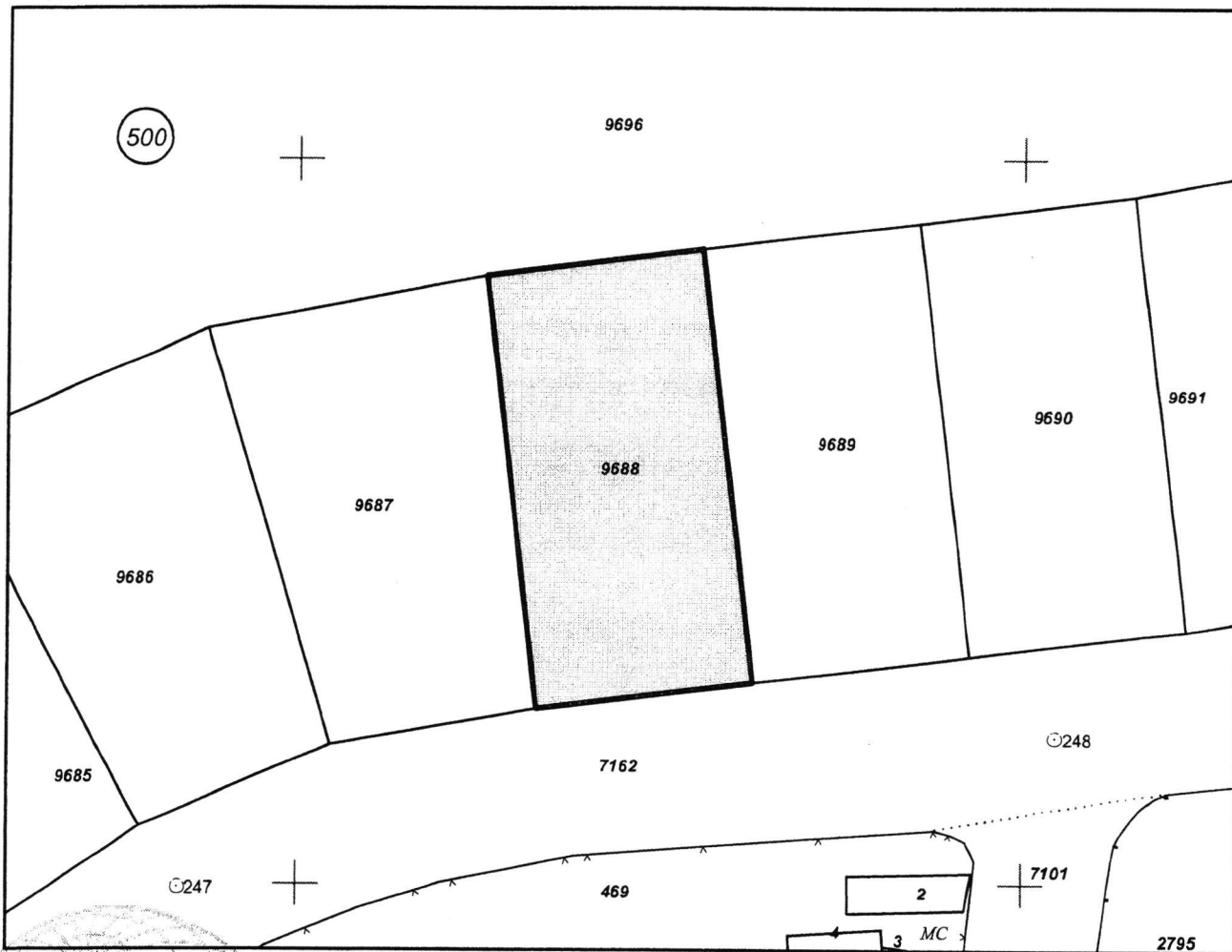
Адрес на поземления имот: **гр. Елхово, п.к. 8700, ул. ТУНДЖА № 34**

Площ: **450 кв. м**

Трайно предназначение на територията: **Урбанизирана**

Начин на трайно ползване: **Незастроен имот за жилищни нужди**

Координатна система **ККС2005**



М 1:500


Преишен идентификатор: **27382.500.3572**

Номер по предходен план: квартал: **5**, парцел: **XXIII**

Скица № **15-1109028-12.10.2021 г.** издадена въз основа на  
заявление с входящ № **01-571335-12.10.2021 г.**

ГЕОРГИ АТАНАСОВ НЕЧОВ ОЗП Елхово





Съседни: 27382.500.9687, 27382.500.7162, 27382.500.9689, 27382.500.9696

стр. 2 от 2

Собственици по данни от КРНИ:

1. 000970165, ОБЩИНА ЕЛХОВО

Ид. част 1/1 от правото на собственост

Акт за частна общинска собственост № 82 том VII рег. 1699 от 30.08.2010г., издаден от Служба по вписванията гр.Елхово

Носители на други вещни права по данни от КРНИ:

няма данни

Сгради, които попадат върху имота

няма данни за сгради

Скица № 15-1109028-12.10.2021 г. издадена въз основа на  
заявление с входящ № 01-571335-12.10.2021 г.

ГЕОРГИ ДИНАСОВ НЕЧОВ ОЗЛ Елхово





## СЛУЖБА ПО ГЕОДЕЗИЯ, КАРТОГРАФИЯ И КАДАСТЪР - ГР. ЯМБОЛ

8600, ПОЩЕНСКА КУТИЯ 386, Пл. "ОСВОБОЖДЕНИЕ" №7, ет.4, 046/663217; 661879,  
jambol@cadastre.bg, БУЛСТАТ:130362903

### СКИЦА НА ПОЗЕМЛЕН ИМОТ № 15-1109026-12.10.2021 г.

Поземлен имот с идентификатор **27382.500.9689**

Гр. **Елхово**, общ. **Елхово**, обл. **Ямбол**

По кадастралната карта и кадастралните регистри, одобрени със **Заповед РД-18-103/28.11.2008 г.**  
на **ИЗПЪЛНИТЕЛЕН ДИРЕКТОР НА АГКК**

Последно изменение на кадастралната карта и кадастралните регистри, засягащо поземления имот е от  
**07.05.2020 г.**

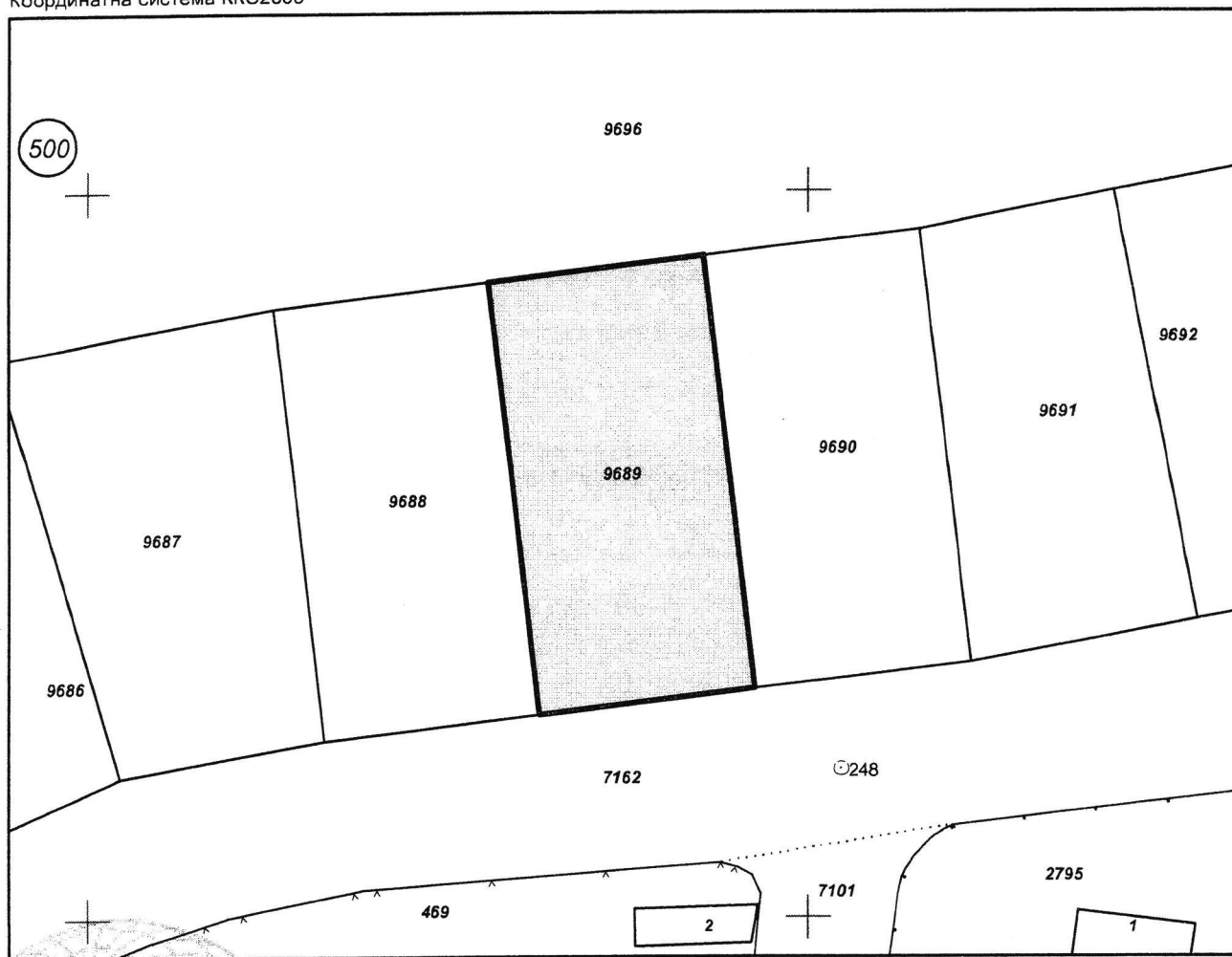
Адрес на поземления имот: гр. **Елхово**, п.к. **8700**, ул. **ТУНДЖА № 36**

Площ: **450 кв. м**

Трайно предназначение на територията: **Урбанизирана**

Начин на трайно ползване: **Незастроен имот за жилищни нужди**

Координатна система **ККС2005**



Прекишен идентификатор: **27382.500.3572**

Номер по прекишен план: квартал: **5**, парцел: **XXIV**

Скица № **15-1109026-12.10.2021 г.** издадена въз основа на  
заявление с входящ № **01-571335-12.10.2021 г.**

ГЕОРГИ АТАНАСОВ ЧЕНОВ ОЗП Елхово



Съседни: 27382.500.9688, 27382.500.7162, 27382.500.9690, 27382.500.9696

Собственици по данни от КРНИ:

1. **000970165, ОБЩИНА ЕЛХОВО**

Ид. част 1/1 от правото на собственост

Акт за частна общинска собственост № 83 том VII рег. 1700 от 30.08.2010г., издаден от Служба по вписванията гр.Елхово

Носители на други вещни права по данни от КРНИ:

**няма данни**

**Сгради, които попадат върху имота**

няма данни за сгради



Скица № 15-1109026-12.10.2021 г. издадена въз основа на  
заявление/свхозящ № 01-571335-12.10.2021 г.

.....  
ДИАРГИ АТАНАСОВ НЕНОР ОЗП Елхово

СЛУЖБА ПО ГЕОДЕЗИЯ, КАРТОГРАФИЯ И КАДАСТЪР - ГР. ЯМБОЛ

8600, ПОЩЕНСКА КУТИЯ 386, Пл."ОСВОБОЖДЕНИЕ" №7, ет.4, 046/663217; 661879,  
jambol@cadastre.bg, БУЛСТАТ:130362903

СКИЦА НА ПОЗЕМЛЕН ИМОТ  
№ 15-1109021-12.10.2021 г.

Поземлен имот с идентификатор 27382.500.9691

Гр. Елхово, общ. Елхово, обл. Ямбол

По кадастралната карта и кадастралните регистри, одобрени със Заповед РД-18-103/28.11.2008 г.  
на ИЗПЪЛНИТЕЛЕН ДИРЕКТОР НА АГКК

Последно изменение на кадастралната карта и кадастралните регистри, засягащо поземления имот е от  
07.05.2020 г.

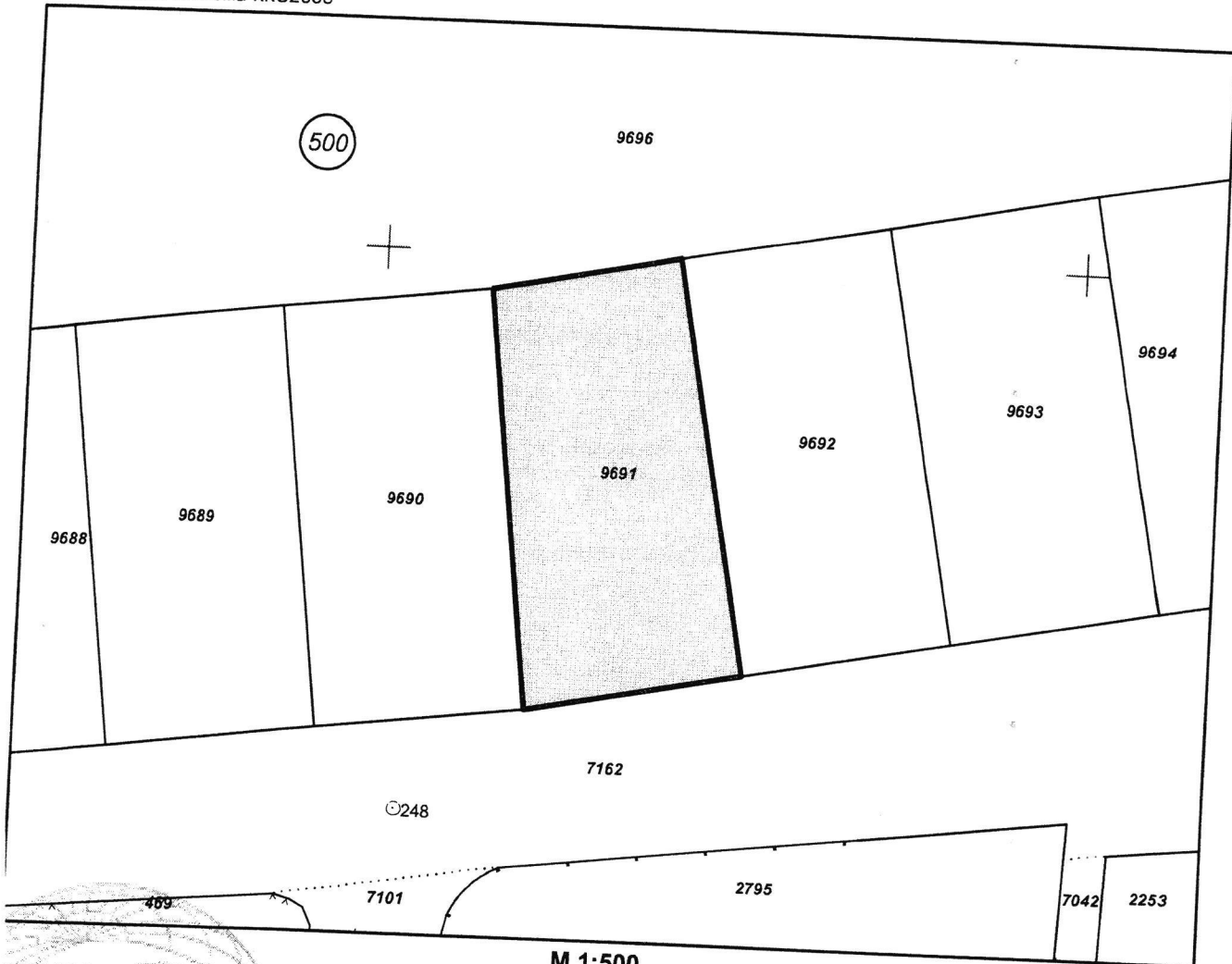
Адрес на поземления имот: гр. Елхово, п.к. 8700, ул. ТУНДЖА № 40

Площ: 441 кв. м

Трайно предназначение на територията: Урбанизирана

Начин на трайно ползване: Незастроен имот за жилищни нужди

Координатна система ККС2005



М 1:500

редишен идентификатор: 27382.500.3572

номер по предходен план: квартал: 5, парцел: XXVI

скица № 15-1109021-12.10.2021 г. издадена въз основа на  
явление с входящ № 01-571335-12.10.2021 г.

ГЕОРГИ АТАНАСОВ НЕНОВ ОЗД. Елхово



Съседни: 27382.500.9690, 27382.500.7162, 27382.500.9692, 27382.500.9696

Собственици по данни от КРНИ:

1. **000970165, ОБЩИНА ЕЛХОВО**

Ид. част 1/1 от правото на собственост

Акт за частна общинска собственост № 89 том VII рег. 1708 от 31.08.2010г., издаден от Служба по вписванията гр.Елхово

Носители на други вещни права по данни от КРНИ:

**няма данни**


**Сгради, които попадат върху имота**

няма данни за сгради



Скица № 15-1109021-12.10.2021 г. издадена въз основа на  
заявление с входящ № 01-571335-12.10.2021 г.

ГЕОРГИ АТАНАСОВ НЕЧОВ ОЗП Елхово



## СЛУЖБА ПО ГЕОДЕЗИЯ, КАРТОГРАФИЯ И КАДАСТЪР - ГР. ЯМБОЛ

8600, ПОЩЕНСКА КУТИЯ 386, Пл. "ОСВОБОЖДЕНИЕ" №7, ет.4, 046/663217; 661879,  
jambol@cadastre.bg, БУЛСТАТ:130362903

### СКИЦА НА ПОЗЕМЛЕН ИМОТ № 15-1109018-12.10.2021 г.

Поземлен имот с идентификатор **27382.500.9692**

Гр. **Елхово**, общ. **Елхово**, обл. **Ямбол**

По кадастралната карта и кадастралните регистри, одобрени със **Заповед РД-18-103/28.11.2008 г.**  
на **ИЗПЪЛНИТЕЛЕН ДИРЕКТОР НА АГКК**

Последно изменение на кадастралната карта и кадастралните регистри, засягащо поземления имот е от  
**07.05.2020 г.**

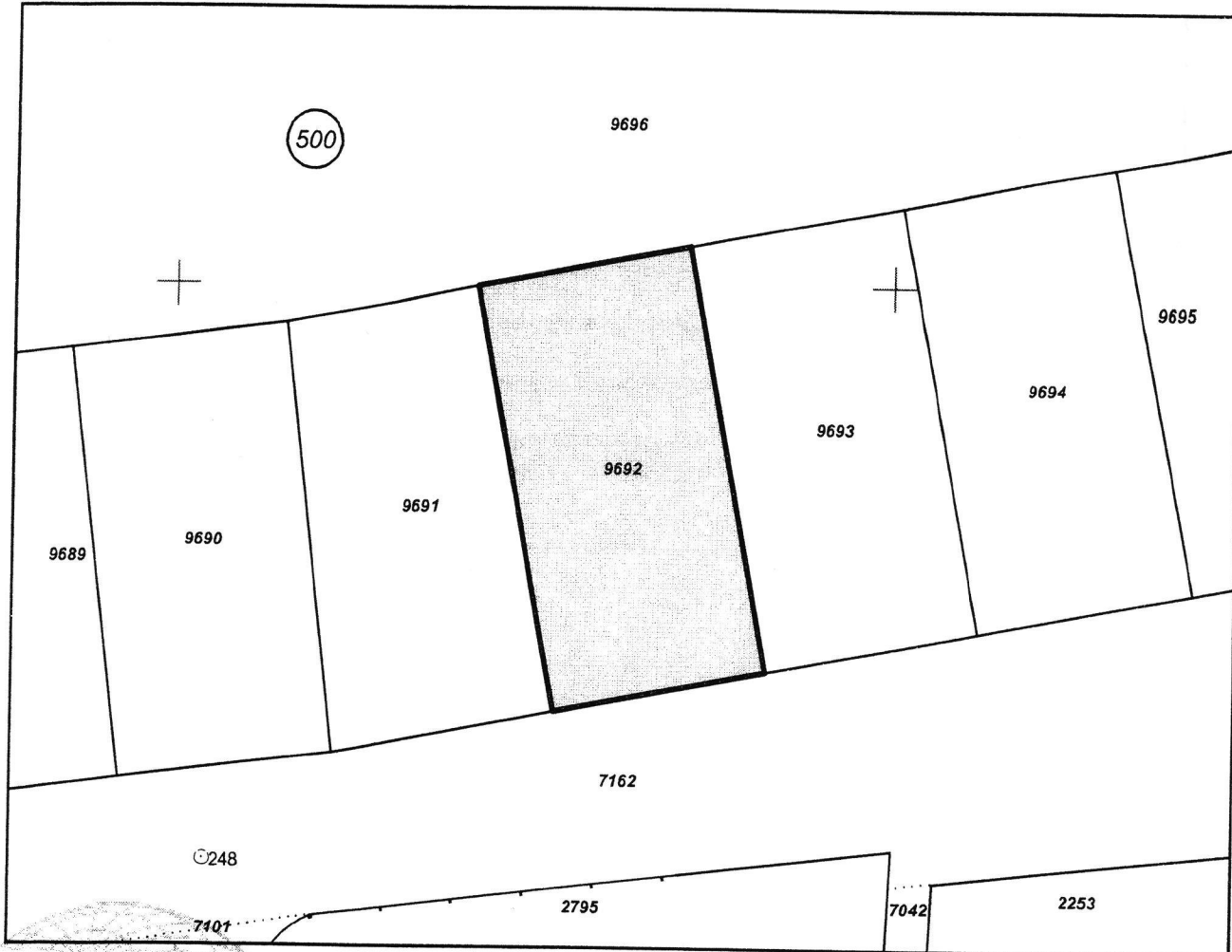
Адрес на поземления имот: **гр. Елхово, п.к. 8700, ул. ТУНДЖА № 42**

Площ: **450 кв. м**

Трайно предназначение на територията: **Урбанизирана**

Начин на трайно ползване: **Незастроен имот за жилищни нужди**

Координатна система **KKC2005**



М 1:500

Предишен идентификатор: **27382.500.3572**

Номер по предходен план: квартал: **5**, парцел: **XXVII**

Скица № **15-1109018-12.10.2021 г.** издадена въз основа на  
заявление с входящ № **01-571335-12.10.2021 г.**

ГЕОРГИ АТАНАСОВ НЕНОВ ОЗД. Елхово



Съседни: 27382.500.9691, 27382.500.7162, 27382.500.9693, 27382.500.9696

Собственици по данни от КРНИ:

1. **000970165, ОБЩИНА ЕЛХОВО**

Ид. част 1/1 от правото на собственост

Акт за частна общинска собственост № 88 том VII рег. 1707 от 31.08.2010г., издаден от Служба по вписванията гр.Елхово

Носители на други вещни права по данни от КРНИ:

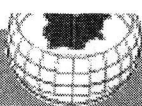
**няма данни**

**Сгради, които попадат върху имота**

няма данни за сгради

Скица № 15-1109018-12.10.2021 г. издадена въз основа на  
заявление с входящ № 01-571335-12.10.2021 г.

ГЕОРГИ АТАНАСОВ НЕЧОВ ОЗП Елхово



# СЛУЖБА ПО ГЕОДЕЗИЯ, КАРТОГРАФИЯ И КАДАСТЪР - ГР. ЯМБОЛ

8600, ПОЩЕНСКА КУТИЯ 386, Пл."ОСВОБОЖДЕНИЕ" №7, ет.4, 046/663217; 661879,  
jambol@cadastre.bg, БУЛСТАТ:130362903

## СКИЦА НА ПОЗЕМЛЕН ИМОТ № 15-1109016-12.10.2021 г.

Поземлен имот с идентификатор **27382.500.9693**

Гр. Елхово, общ. Елхово, обл. Ямбол

По кадастралната карта и кадастралните регистри, одобрени със **Заповед РД-18-103/28.11.2008 г.**  
на **ИЗПЪЛНИТЕЛЕН ДИРЕКТОР НА АГКК**

Последно изменение на кадастралната карта и кадастралните регистри, засягащо поземления имот е от  
**07.05.2020 г.**

Адрес на поземления имот: гр. Елхово, п.к. 8700, ул. ТУНДЖА № 44

Площ: **450 кв. м**

Трайно предназначение на територията: **Урбанизирана**

Начин на трайно ползване: **Незастроен имот за жилищни нужди**

Координатна система KKC2005



M 1:500

Предишен идентификатор: **27382.500.3572**


Номер по предходен план: квартал: **5**, парцел: **XXVIII**

Скица № 15-1109016-12.10.2021 г. издадена въз основа на  
заявление с входящ № 01-571335-12.10.2021 г.

ГЕОРГИ АТАНАСОВ НЕЧОВ ОЗП Елхово

Подписан с квалифициран електронен печат Geodesy Cartography  
and Cadastre Agency, E  
DN: C=BG, L=Sofia, O=Geodesy Cartography and Cadastre Agency,  
OID.2.5.4.97=NTRBG-130362903, CN=Geodesy Cartography and  
Cadastre Agency





Съседни: 27382.500.9692, 27382.500.7162, 27382.500.9694, 27382.500.9696

Собственици по данни от КРНИ:

1. **000970165, ОБЩИНА ЕЛХОВО**

Ид. част 1/1 от правото на собственост

Акт за частна общинска собственост № 87 том VII рег. 1706 от 31.08.2010г., издаден от Служба по вписванията гр.Елхово

Носители на други вещни права по данни от КРНИ:

**няма данни**


**Сгради, които попадат върху имота**

няма данни за сгради

Скица № 15-1109016-12.10.2021 г. издадена въз основа на  
заявление с входящ № 01-571335-12.10.2021 г.

ГЕОРГИ АТАНАСОВ ЧЕНОВ ОЗП Елхово





# СЛУЖБА ПО ГЕОДЕЗИЯ, КАРТОГРАФИЯ И КАДАСТЪР - ГР. ЯМБОЛ

8600, ПОЩЕНСКА КУТИЯ 386, Пл. "ОСВОБОЖДЕНИЕ" №7, ет.4, 046/663217; 661879,  
jambol@cadastre.bg, БУЛСТАТ:130362903

## СКИЦА НА ПОЗЕМЛЕН ИМОТ № 15-1109014-12.10.2021 г.

Поземлен имот с идентификатор **27382.500.9694**

Гр. **Елхово**, общ. **Елхово**, обл. **Ямбол**

По кадастралната карта и кадастралните регистри, одобрени със **Заповед РД-18-103/28.11.2008 г.**  
**на ИЗПЪЛНИТЕЛЕН ДИРЕКТОР НА АГКК**

Последно изменение на кадастралната карта и кадастралните регистри, засягащо поземления имот е от  
**07.05.2020 г.**

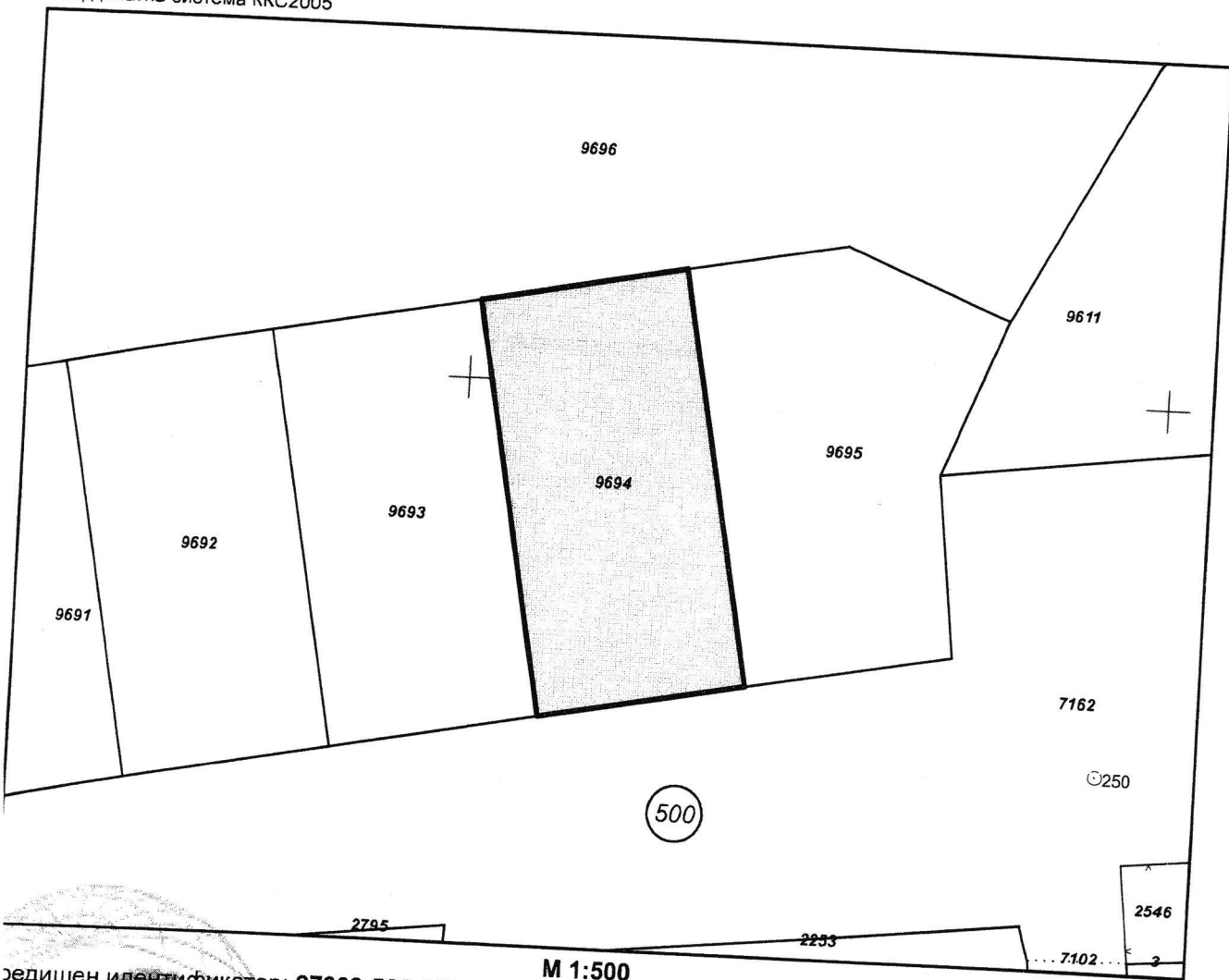
Адрес на поземления имот: **гр. Елхово, п.к. 8700, ул. ТУНДЖА № 46**

Площ: **450 кв. м**

Трайно предназначение на територията: **Урбанизирана**

Начин на трайно ползване: **Незастроен имот за жилищни нужди**

Координатна система **ККС2005**



Редовен идентификатор: **27382.500.3572**  
Умер по предходен план: **квартал: 5, парцел: XXIX**

Скица № **15-1109014-12.10.2021 г.** издадена въз основа на  
явление с входящ № **01-571335-12.10.2021 г.**

ГЕОРГИ ДИНАСОВ НЕНОВ ОЗЛ Елхово



Съседни: 27382.500.9693, 27382.500.7162, 27382.500.9695, 27382.500.9696

Собственици по данни от КРНИ:

1. **000970165, ОБЩИНА ЕЛХОВО**

Ид. част 1/1 от правото на собственост

Акт за частна общинска собственост № 86 том VII рег. 1705 от 31.08.2010г., издаден от Служба по вписванията гр.Елхово

Носители на други вещни права по данни от КРНИ:

**няма данни**

**Сгради, които попадат върху имота**

няма данни за сгради



Скица № 15-1109014-12.10.2021 г. издадена въз основа на  
заявление с входящ № 01-571335-12.10.2021 г.

ГЕОРГИ АТАНАСОВ ЧЕНОВ ОЗП Елхово