



СЛУЖБА ПО ГЕОДЕЗИЯ, КАРТОГРАФИЯ И КАДАСТЪР - ГР. ЯМБОЛ

8600, ПОЩЕНСКА КУТИЯ 386, Пл. "ОСВОБОЖДЕНИЕ" №7, ет.4, 046/663217; 661879,
jambol@cadastre.bg, БУЛСТАТ:130362903

СКИЦА НА ПОЗЕМЛЕН ИМОТ № 15-544109-20.05.2022 г.

Поземлен имот с идентификатор 27382.500.4006

Гр. Елхово, общ. Елхово, обл. Ямбол

По кадастралната карта и кадастралните регистри, одобрени със Заповед РД-18-103/28.11.2008 г.

на ИЗПЪЛНИТЕЛЕН ДИРЕКТОР НА АГКК

Последно изменение на кадастралната карта и кадастралните регистри, засягащо поземления имот е от 18.05.2022 г.

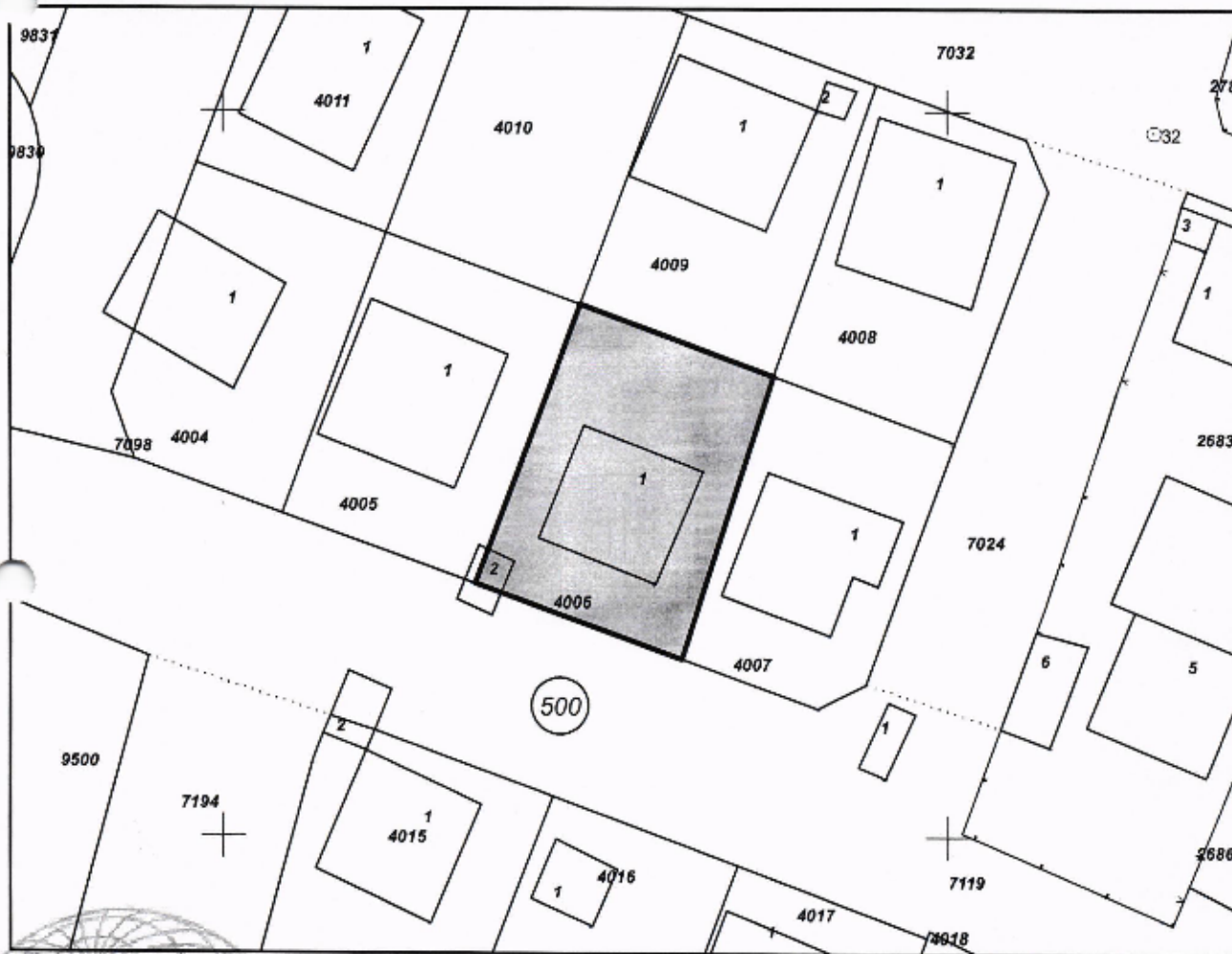
Адрес на поземления имот: гр. Елхово

Площ: 302 кв. м

Трайно предназначение на територията: Урбанизирана

Начин на трайно ползване: Ниско застрояване (до 10 m)

ординатна система ККС2005



М 1:500

Предишен идентификатор: няма

Номер по предходен план: квартал: 9Б

Скица № 15-544109-20.05.2022 г. издадена въз основа на
заявление № 01-271605-16.05.2022 г.

ЖУКОВИЦА ИВАНОВА КАМЕНЦОВА ОБД Елхово



СЛУЖБА ПО ГЕОДЕЗИЯ, КАРТОГРАФИЯ И КАДАСТЪР - ГР. ЯМБОЛ

8600, ПОЩЕНСКА КУТИЯ 386, Пл. "ОСВОБОЖДЕНИЕ" №7, ет.4, 046/663217; 661879,
jambol@cadastre.bg, БУЛСТАТ:130362903

СКИЦА НА ПОЗЕМЛЕН ИМОТ № 15-512217-13.05.2022 г.

Поземлен имот с идентификатор 27382.500.9917

Гр. **Елхово**, общ. **Елхово**, обл. **Ямбол**

По кадастралната карта и кадастралните регистри, одобрени със **Заповед РД-18-103/28.11.2008 г.**
на **ИЗПЪЛНИТЕЛЕН ДИРЕКТОР НА АГКК**

Последно изменение на кадастралната карта и кадастралните регистри, засягащо поземления имот е от
11.05.2022 г.

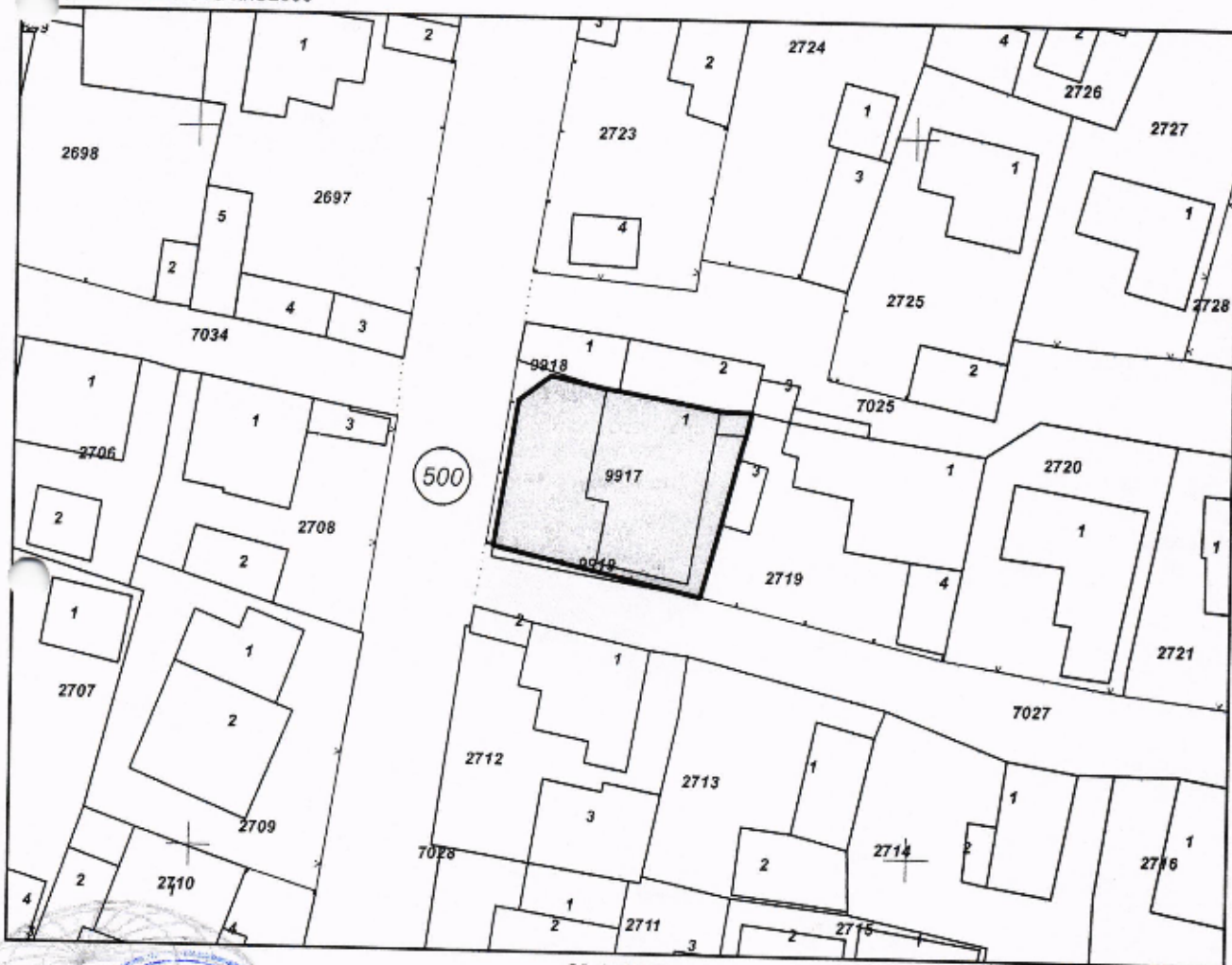
Адрес на поземления имот: **гр. Елхово, ул. АРДА**

Площ: **193 кв. м**

Трайно предназначение на територията: **Урбанизирана**

Начин на трайно ползване: **Ниско застрояване (до 10 m)**

Координатна система **KKC2005**



М 1:500

Предишен идентификатор: **27382.500.2718**

Номер по предходен план: **2718, квартал: 142**

Скица № **15-512217-13.05.2022 г.** издадена въз основа на
заявление с номер **№ 01-263725-12.05.2022 г.**

ЖУЛИЕТА ИВАНОВА КАМЕНУРОВА ОБА Елхово



Съседни: 27382.500.9919, 27382.500.7027, 27382.500.2719, 27382.500.7025, 27382.500.9918

Собственици по данни от КРНИ:

1. 000970165, ОБЩИНА ЕЛХОВО

Ид. част 1/1 от правото на собственост

Акт за частна общинска собственост № 70 том III рег. 649 от 09.05.2022г., издаден от Служба по вписванията гр.Елхово

Носители на други вещни права по данни от КРНИ:

няма данни

Сгради, които попадат върху имота

1. Сграда 27382.500.9917.1: застроена площ 90 кв. м, брой етажи 1, предназначение: Жилищна сграда - еднофамилна

Скица № 15-512217-13.05.2022 г. издадена въз основа на
заявление с вх.оп.№ 01-263725-12.05.2022 г.

Д-р ЖУЛИЯТА ИВАНОВА КАМЕНУРОВА ОБЩ. ЕЛХОВО

ОБЩИНА ЕЛХОВО

Изх. № С-306
 Дата 17.06. 2022 г.

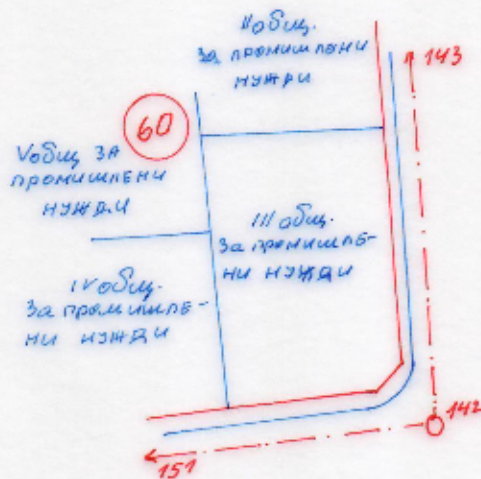
СКИЦА

МАЩАБ 1:1000

На парцел /имот/ Шабц. за пром. нужди кв. 60
 по плана на гр./с/ Кирилово
 Имотът е записан на

Община Елхово А.О.С. № 546 12022

Съгласно нот. акт № 124 12022




ули. Шабц. за пром. нужди кв. 60
 = 840 кв.м
 Граници: улици и ЧПЧ: 1. Улиц. ; 2. Улиц.
 и 1. Улиц.

УКАЗ

Ул. рег. утв. със заповед № ЛС/Р-183 от 1993
 Дв. рег. утв. със заповед № от
 Застр. план утв. със заповед № от
 Копирал
 Изчислил
 Гр. Елхово 17.06. 2022 г.

ОБЩИНА ЕЛХОВО
Изм. № С-307
Дата 17.06. 2022 г.

СКИЦА
МАЩАБ 1:1000
На парцел /имот/ УПИ "Каду" за пром. нужди кв. 60
по плана на гр./с/ Кирчипев
Имотът е записан на
Община Елхово А.О.С. № 547
Съгласно нот. акт № 125/2022г.



УПИ "Каду" за пром. нужди кв. 60
= 610 кв. м
Граници: улици и УПИ: Каду и Шабци

УКАЗ

Ул. рег. утв. със заповед № ЛС/Р-183 от 1993
Дв. рег. утв. със заповед № от
Застр. план утв. със заповед № от
Копирал
Изчислил
Гр. Елхово 17.06. Срп. 2022 г.

