

Приложение № 5 към чл. 4, ал. 1 от

Наредбата за условията и реда за извършване на оценка на въздействието върху околната среда

(Ново - ДВ, бр. 12 от 2016 г., в сила от 12.02.2016 г., изм. и доп. - ДВ, бр. 3 от 2018 г., изм. - ДВ, бр. 31 от 2019 г., в сила от 12.04.2019 г., доп. - ДВ, бр. 67 от 2019 г., в сила от 28.08.2019 г., бр. 62 от 2022 г., в сила от 5.08.2022 г.)

ДО
ДИРЕКТОРА НА РИОСВ
СТАРА ЗАГОРА

РЕГИОНАЛНА ИНСПЕКЦИЯ ПО
ОКОЛНАТА СРЕДА И ВОДИТЕ
СТАРА ЗАГОРА

Вх. № КДС-01-6088/16.10.23

УВЕДОМЛЕНИЕ

за инвестиционно предложение

от „Сакарела мрамор и гранит” ООД

Седалище : гр. Елхово 8700, ул. „Индже войвода” № 2

Пълен пощенски адрес: гр. Ямбол, ул. „Преслав“ 333

Телефон, факс и ел. поща (e-mail): тел. 0883432899, e-mail: granit_granitovo@abv.bg

Изпълнителен директор на фирмата възложител: Цветан Ревалски

Лице за контакти: Милослав Кацаров, тел. +359 887 701 531, e-mail: m_katsarov@abv.bg

УВАЖАЕМИ/А Г-Н/ЖО ДИРЕКТОР,

Уведомяваме Ви, че „Сакарела мрамор и гранит” ООД
има следното инвестиционно предложение:

„Добив на скално - облицовъчни материали – гранодиорити в находище
„Гранитово”, в землището на село Гранитово, Община Елхово, Област Ямбол” с
възложител: „Сакарела мрамор и гранит” ООД

Характеристика на инвестиционното предложение:

1. Резюме на предложението:

(посочва се характерът на инвестиционното предложение, в т.ч. дали е за ново инвестиционно предложение и/или за разширение или изменение на производствената дейност съгласно приложение № 1 или приложение № 2 към Закона за опазване на околната среда (ЗООС))

Инвестиционното предложение (ИП) : „Добив на скално - облицовъчни материали – гранодиорити в находище „Гранитово”, в землището на село Гранитово, Община Елхово, Област Ямбол” е загубило правно действие, както и не е започнало осъществяването му.

С РЕШЕНИЕ № СЗ -42-ПР /2014г. директора на РИОСВ-Стара Загора е преценил да не се извършва оценка на въздействието върху околната среда и оценка на съвместимост с предмета и целите на опазване в защитените зони за инвестиционно предложение „Добив на скално - облицовъчни материали – гранодиорити в находище „Гранитово”, в землището на село

Гранитово, Община Елхово, Област Ямбол”, тъй като същото няма вероятност да окаже значително отрицателно въздействие върху природни местообитания, популации и местообитания на видове, предмет на опазване в защитни зони.

2. Описание на основните процеси, капацитет, обща използвана площ; необходимост от други свързани с основния предмет спомогателни или поддържащи дейности, в т.ч. ползване на съществуваща или необходимост от изграждане на нова техническа инфраструктура (пътища/улици, газопровод, електропроводи и др.), предвидени изкопни работи, предполагаема дълбочина на изкопите, ползване на взрив:

Предложението предвижда проектирането и разработването на карьера за добив на подземните богатства – скално-облицовъчни материали в границите на утвърдените запаси на находище „Гранитово”, разположено в землището на село Гранитово, община Елхово.

Концесионната площ е описана с 26 гранични точки с координати в координатна система 1970 г. и обхваща крайните контури на утвърдените запаси и ресурси на участък „Гранитово - Централен” и площите за осъществяване на дейностите по концесията. Размерът на площта по контура на утвърдените запаси е 124,2 dka, а размерът на предоставената концесионна площ извън добива е 231,8 dka. Добивът се предвижда да бъде реализиран в продължение на оставащите около 18 години, като периодът на работа през оставащия концесионен срок е до 15.12.2041 г.

Запасите и ресурсите от полезно изкопие от находище „Гранитово”, участък „Гранитово - Централен” са изчислени чрез генериране на цифрови ограничителни повърхнини, като са околнурени четири блока. Спазени са изискванията на инвеститора, които са отразени в кондициите. Площта на утвърдените запаси е 124,2 dka.

Проучените запаси на находище „Гранитово”, участък „Гранитово - Централен” са утвърдени с Протокол № НБ- 23/04.09.2012 г. на СЕК при МЕ по количества и състояние към 10.04.2012 г. Съгласно *Решение № СЗ-42-ПР/2014 на РИОСВ - Стара Загора* размерът на площта на находището и количество на запасите и ресурсите от гранодиорити, изчислени в Геоложкия доклад са коригирани и преизчислени по състояние към 10.04.2012 г., в следните количества:

Блок №	Категория на запасите	Площ на блока, m ²	Обем откривка, m ³	Количество на запасите, m ³
1	111	124 211	183 988	1 430 710
4	331	124 211	0	2 208 412

Долното ниво на запасите представлява равнина, памираща се на кота 95 m.

Предвижда се през концесионния срок да се разработва западното карисрно гнездо в участък „Гранитово - Централен” на находище „Гранитово”.

Находище „Гранитово” ще се експлоатира по открит начин чрез многостъпална двустадийна система на разработване с комбиниран пробивно-клинов и пробивно-взривен начин за добив на скални блокове.

А. Подготвителните работи ще се състоят в отделяне от масива на началните блокове и прокарване на разрезни и нарезни траншеи на всяко стъпало с цел оформяне на открит повърхност в масива за последващите добивни работи. Изземването на откривката ще се извършва чрез булдозерни и пробивно-взривни работи.

Б. Дейностите по добив на скални блокове от масива ще се извършват чрез комбиниран пробивно-клинов и пробивно-взривен начин с използване на димен (каменарски) барут или детониращ шнур (ДШ).

Приема се, че пробивните работи ще се извършват с ръчен пневматичен пробивен чук с въртливо действие („BohlerBH16”), прокаращ вертикални и хоризонтални взривни дупки с диаметър $d_c = 35 \text{ mm}$. Височината на добивното стъпало ще е до 5m.

Оформените скални блокове ще се товарят с челен товарач на автосамосвал, след което ще се транспортират на разстояние от 0,7 km до скално-обработващия цех на фирмата концесионер, разположен на промишлената площадка южно от кариерата.

Отпадъчната скална маса от добивните работи ще се товари с челен товарач на автосамосвал и ще се транспортира до промишлената площадка на дружеството, в границите на концесионната площ. Скалните късове ще се използват за производство на мащабни разпокаменни изделия.

Почвен слой почти няма. Растителността е бедна, тревна, изсъхва късна пролет. Дървесни видове няма. Земите са общинска собственост. Теренът е равнинен и бъдещия добив ще се извършва през цялата година. Находището не е оградено, няма изпълнено електрозахранване и водоснабдяване или други инфраструктурни елементи. Технологичният процес, свързан с използването на обекта на концесия, се предвижда да протича чрез разкривни, добивни работи и преработка.

Предвижда се находището да се разработва от най - високите части на терена. През експлоатационния период се предвижда отстраняване на откритка, която ще се превозва и насипва в дено, в границите на концесионната площ. Точното местоположение ще бъде определено в цялостния проект.

Производителността на бъдещата кариера по отношение на суровината се определя от потребностите на дружеството, т.е. от пазара на потребителите. Концесионерът предвижда през срока на експлоатация на находище „Гранитово“, участък „Гранитово-Централен“ (до 2041 г.) средно годишно да се добиват по 1 040 m³ скални блокове при рандеман от 52 %. Следователно обемът на иззетите запаси от полезно изкопаемо ще е 2 000 m³/год., а на откритката ще е 140 m³/год.

За обезпечаване на санитарно-битовите нужди на работниците се предвижда монтиране цистерна за питейна вода и миене, която ще се зарежда от водопоска.

Основните видове енергия, които ще се използват при работата на обекта са хидравличната, електрическата и пневматичната енергии. Добивните работи ще се извършват с пробивни чукове, лафети, компресори, хидроцепители, хидротласкачи, хидроклинове, лебедки, челен товарач, автосамосвал, а спомагателните с булдозер.

За извършване на дейностите в кариерата е необходимо определен вид техническо оборудване на отделните процеси. Използваната минна механизация в кариера „Гранитово“ за откритни, добивни и спомагателни работи при добива на скални е:

- Булдозер – 1 брой;
- Челен товарач – 1 брой;
- Автосамосвал – 1 брой;
- Компресори – 2 броя;
- Лафет - 1 брой;
- Пневматични пробивни чукове – 4 броя;
- Хидроцепители – 3 броя;
- Хидротласкач – 1 брой.
- Лебедки – 2 броя.

За провеждане на част от откритните и товарачни работи е предвидено да се използва челен товарач тип „Фадрома“. С него става натоварването на дребната скална маса и почвено-хумусния слой. Извозването на тези товари от кариерния котлован до местата на складирането им е предвидено да се извършва с автосамосвал „Камаз“. За тежките процеси при извършване на откритните работи, както и при пробутването на

земна и скална маса, е предвидено да се ползва булдозер. Същият ще се ползва и на насипището, за заравняване и разстилане на доставяната земна и скална маса.

За реализация на инвестиционното намерение ще се използва съществуващата пътна инфраструктура. Няма необходимост от изграждане на нова инфраструктура.

Предвижда се находището да се експлоатира на хоризонтални слоеве, в технологична последователност. При приключването на добива от първия слой се започват експлоатационни работи на следващия.

През 2022 г. са изготвени :

- Цялостен работен проект за добив
- Цялостен работен проект за ликвидация на обекта и рекултивация на нарушените терени при добива
- План за управление на минните отпадъци генерирани при добива на подземни богатства.

3. Връзка с други съществуващи и одобрени с устройствен или друг план дейности в обхвата на въздействие на обекта на инвестиционното предложение, необходимост от издаване на съгласувателни/разрешителни документи по реда на специален закон, орган по одобряване/разрешаване на инвестиционното предложение по реда на специален закон:

Инвестиционното предложение предвижда разработване на находище за скално-облицовъчни материали – гранодиорити от находище „Гранитово“ в землището на с. Гранитово, общ. Елхово. Предвидената дейност попада в Приложение № 2, т. 2, б. „а“ на Закона за опазване на околната среда- „кариери, открити рудници и добив на торф (невключени в приложение № 1)“, за която, на основание чл. 93, ал. 1, т. 1 от ЗООС, следва да бъде извършена преценка на необходимостта от извършване на ОВОС.

С Решение № СЗ-42-ПР/2014 г. на директора на РИОСВ – Стара Загора е извършена преценка да не се извършва ОВОС и оценка на съвместимост на инвестиционно предложение за добив на скално-облицовъчни материали от находище „Гранитово“, тъй като същото няма вероятност да окаже значително отрицателно въздействие върху природните местообитания, популации и местообитания на видове, предмет на опазване в защитени зони. Валидността на същата преценка е изтекла към настоящия момент.

С Решение №427/26.05.2016 г. на Министерски съвет (обнародвано в ДВ бр. 42 от 3 Юни 2016г.) е предоставена концесия за добив на подземни богатства по чл. 2, ал. 1, т. 6 от ЗПБ – скалнооблицовъчни материали – гранодиорити от находище „Гранитово“, участък „Гранитово - Централен“, а за концесионер е определен „Сакарела Мрамор и Гранит“ ООД, гр. Елхово. Концесионният договор между Концесионера – „Сакарела Мрамор и Гранит“ ООД, и Концедента – МС на Република България, представляван от министъра на енергетиката е подписан на 07.12.2016 г. и влязъл в сила на 15.12.2016 г.

4. Местоположение:

(населено място, община, квартал, поземлен шмот, като за линейни обекти се посочват засегнатите общини/райони/кметства, географски координати или правоъгълни проекционни UTM координати в 35 зона в БГС2005, собственост, близост до или засягане на елементи на Националната екологична мрежа (НЕМ), обекти, подлежащи на здравна защита, и територии за опазване на обектите на културното наследство, очаквано трансгранично въздействие, схема на нова или промяна на съществуваща пътна инфраструктура)

Находище "Гранитово" е разположено на около 1000 м западно от село Гранитово. До находището се стига по асфалтиран път от центъра на с. Гранитово, който е в добро състояние и позволява придвижването на транспортни средства. В административно отношение находището попада в землището на с. Гранитово, община Елхово, Ямболска област.

Инвестиционното предложение е индивидуализирано с координати на граничните точки на концесионната площ в Координатна с-ма 2005 г., UTM, зона 35:

№	X	Y
1	4661808.0	460231.9
2	4661702.7	460371.7
3	4661660.6	460587.2
4	4661315.4	460504.3
5	4661339.9	460260.2
6	4661288.0	460236.7
7	4661269.8	460223.2
8	4661257.4	460210.4
9	4661260.8	460197.0
10	4661292.6	460170.2
11	4661301.8	460061.3
12	4661305.8	460033.0
13	4661322.2	460000.8

№	X	Y
14	4661334.6	459962.3
15	4661388.1	459934.7
16	4661473.5	459940.4
17	4661530.3	459963.0
18	4661584.7	460040.0
19	4661715.6	460110.2
20	4661723.3	460124.7
21	4661737.0	460119.1
22	4661761.4	460132.9
23	4661777.7	460147.8
24	4661786.0	460155.6
25	4661806.1	460174.7
26	4661831.4	460199.0

Координатите на граничните точки на концесионната площ в Координатна с-ма 1970 г. са:

№	X	Y
1.	4597727,3	9507793,8
2.	4597623,0	9507934,4
3.	4597582,4	9508150,3
4.	4597236,5	9508069,8
5.	4597259,3	9507825,4
6.	4597207,2	9507802,3
7.	4597188,9	9507788,9
8.	4597176,4	9507776,2
9.	4597179,7	9507762,8
10.	4597211,3	9507735,7
11.	4597219,7	9507626,7
12.	4597223,5	9507598,4
13.	4597239,7	9507566,1

№	X	Y
14.	4597251,8	9507527,5
15.	4597305,2	9507499,5
16.	4597390,6	9507504,6
17.	4597447,6	9507526,8
18.	4597502,6	9507603,4
19.	4597634,0	9507672,7
20.	4597641,8	9507687,1
21.	4597655,5	9507681,4
22.	4597680,0	9507695,1
23.	4597696,4	9507709,9
24.	4597704,8	9507717,6
25.	4597725,0	9507736,6
26.	4597750,5	9507760,7

Съгласно РЕШЕНИЕ № СЗ -42-ПР /2014г. на Директора на РИОСВ-Стара Загора, Представената от възложителя информация за преценяване необходимостта от извършване на ОВОС подробно описва биологичното разнообразие в района и защитените територии. Около находище „Гранитово“ няма защитени природни територии, обявени по Закона за защитените територии. Това изключва възможността за въздействие на инвестиционното предложение върху тях. По-голямата част от концесионната площ влиза

в Защитена зона „РЕКА ТУНДЖА 2” – около 80 % и граничи със Защитена зона „Сакар”, записана с идентификационен код BG 0002021. Засягат се увредени от кариерни дейности площи.

Находището, предмет на настоящата разработка, е експлоатирано от 1927 год. и са добивани скално-облицовъчни материали. След това концесия е предоставена на „Устрем Тополовград” АД. Находището е експлоатирано от дружеството до 2003 год., когато поради неизпълнение на задълженията по концесионния договор, концесията е отнета. Теренът на находището в по-голямата си част е нарушен от водените в миналото кариерни дейности. Почвен слой почти няма. Растителността е бедна, тревна, дървесните видове са единични. 6. Площадката е на разстояние около 150 метра на запад от водното течение на река Тунджа. В границите на концесионната площ има включени нарушени терени от дейността на стара кариера за добив на строителни материали.

В площта на находището няма наличие на природни местообитания, предмет на опазване в защитена зона „Река Тунджа - 2” с код BG0000195 като: 91F0 - Крайречни смесени гори от *Quercus robur*, *Ulmus laevis* и *Fraxinus excelsior* или *Fraxinus angustifolia* покрай големи реки; 6510 - Низинни сенокосни ливади; 92A0 - Крайречни галерии от *Salix alba* и *Populus alba*; 91M0 - Балкано-панонски церово-горунови гори, 91E0 - Алувиални гори с *Alnus glutinosa* и *Fraxinus excelsior*. Крайречните галерии от *Salix alba* и *Populus alba* /92A0/ съществуват само в отдалечени участъци в непосредствена близост до водното течение и няма да бъдат засегнати при провеждането на добивните дейности. Природните местообитания от типовете Крайречни смесени гори от *Quercus robur*, *Ulmus laevis* и *Fraxinus excelsior* или *Fraxinus angustifolia* покрай големи реки /91F0/ и Балкано-панонски церово-горунови гори /91M0/ се срещат в защитените територии – поддържаните резервати Балабана и Долна Топчия.

В този смисъл инвестиционното предложение няма да причини загуби на площи от подлежащи на защита местообитания, включени в предмета на опазване. ИП не предполага значителни въздействия върху защитената зона, включително увреждане (унищожаване) на ключови елементи от нея. В този смисъл инвестиционното предложение, няма да причини загуби на площи от подлежащи на защита местообитания, включени в предмета на опазване. ИП не предполага значителни въздействия върху защитената зона, включително увреждане (унищожаване) на ключови елементи от нея.

При реализацията на проекта не се очакват процеси, водещи до химически, геоложки, климатични или други промени в условията на средата в защитената зона. Всичко това води до извода, че екосистемите в естествената околна среда на защитените със закон територии и местообитания, планинските и гористите местности, районите в които нормите за качеството на околната среда са нарушени, силно урбанизираните територии, защитените територии на единични и групови паметници на културата, определени по реда на Закона за паметниците на културата и музеите, териториите и/или зоните и обектите със специфичен санитарен статут или подлежащи на здравна защита няма да бъдат засегнати и екосистемата ще асимилира реализираното инвестиционно предложение.

5. Природни ресурси, предвидени за използване по време на строителството и експлоатацията:

(включително предвидено водовземане за питейни, промишлени и други нужди - чрез обществено водоснабдяване (ВиК или друга мрежа) и/или водовземане или ползване на повърхностни води и/или подземни води, необходими количества, съществуващи съоръжения или необходимост от изграждане на нови)

Инвестиционното предложение предвижда да се ползва цистерна за миене, която ще се зарежда от водоноска и ще се използва природния ресурс вода за оросяване на работната площадка и технологичните пътища по време на експлоатация на находището.

За целта ще се сключи договор с Оператора ВиК за доставка на необходимата вода с питейни качества по Наредба №9 за битови нужди. За питейни нужди ще се доставя бутилирана трапезна вода.

Добивните работи ще се извършват с пробивни чукове, лафети, компресори, хидроцепители, хидротласкачи, хидроклинове, лебедки, челен товарач, автосамосвал, а спомагателните с булдозер. Основните видове енергия, които ще се използват при добивните дейности на обекта са хидравличната, електрическата и пневматичната енергии. Транспортните и спомагателните дейности се извършват от машини с двигатели с вътрешно горене.

6. Очаквани вещества, които ще бъдат емитирани от дейността, в т.ч. приоритетни и/или опасни, при които се осъществява или е възможен контакт с води:

Не се очаква въздействие върху повърхностните и подземните води в района. При извършените геолого-проучвателни работи е установено, че находището е дренирано и няма циркулация на подземни води. Липсват предпоставки за отводняване на находището, поради неговата височина. Не е необходимо водоснабдяване за предвидената дейност. Източници за питейно водоснабдяване около концесионната площ няма.

7. Очаквани общи емисии на вредни вещества във въздуха по замърсители:

При открития карьерен добив с ограничено използване на пробивно взривни - работи ще има няколко неорганизирани източника на замърсяване на атмосферния въздух от товаренето, транспорта на готовата суровина, които ще се ограничени в рамките концесионната площ и в работната зона от праха, който се отделя при рязането на каменните блокове. Въздействието ще бъде краткотрайно и обратимо и то само върху работещите на площадката. Работещите на карьерата ще бъдат оборудвани с лични предпазни средства. Запрашаването ще бъде в рамките на предвидения терен и имайки предвид неговата площ, отдалечеността от населените места, може да се направи извод, че замърсяването на въздуха ще бъде локално и ще се разсейва бързо.

Характерът на инвестиционното предложение ще предизвика минимално натоварване и известен дискомфорт на физичните фактори на околната среда при експлоатацията, свързано с шумово натоварване на площадката от работата на компресора за въздух, пробивните машини, епизодичните маломерни взривни работи и транспортните средства.

8. Отпадъци, които се очаква да се генерират, и предвиждания за тяхното третиране:

Битовите отпадъци ще се събират в подходящи съдове и ще се извозват на определено от общ. Елхово място.

В изпълнение на Глава 8 от Закона за подземните богатства, всеки титуляр на разрешение или концесионер или друго лице, от чиято дейност се формират минни отпадъци, следва да представи план за управление на минни отпадъци в Министерството на енергетиката. В съответствие на това през 2022 г. е изготвен :

- План за управление на минните отпадъци генерирани при добива на подземни богатства.

9. Отпадъчни води:

(очаквано количество и вид на формираните отпадъчни води по потоци (битови, промишлени и др.), сезонност, предвидени начини за третирането им (пречиствателна станция/съоръжение и др.), отвеждане и заустване в канализационна система/повърхностен воден обект/водоплътна изгребна яма и др.)

Предвижда се да се достави химическа тоалетна с Договор за обслужване от фирма ЕКО ТОЙ.

10. (Доп. – ДВ, бр. 62 от 2022 г., в сила от 5.08.2022 г.) Опасни химични вещества, които се очаква да бъдат налични на площадката на предприятието/съоръжението, както и капацитета на съоръженията, в които се очаква те да са налични:(в случаите по чл. 99б от ЗООС се представя информация за вида и количеството на опасните вещества, които ще са налични в предприятието/съоръжението съгласно приложение № 1 към Наредбата за предотвратяване на големи аварии и ограничаване на последствията от тях)

Не се предвижда съхранение на площадката на ГСМ, на горива и др.нефтопродукти.

Дейностите по добив на скално-облицовъчни материали - гранодиорити ще се осъществява по същата технология, по която са извършвани и до момента в който кариерата е работила, а именно: отделянето на скалите от масива ще се извършва посредством използване на пробивно-взривни работи, по метода на контурно взривяване с помощта на взривни дупки. За взривяването ще се използва черен барут.

Класическият димен (черен) барут съдържа сяра, дървени въглища и калиев нитрат (калиева селитра). Процентното съдържание на съставките варира в широки граници, но най-често се използват съотношения:

- калиев нитрат: 73 – 75%
- дървени въглища: 13 – 15%
- сяра: 10 – 13%

Инвестиционното предложение предвижда използването на новите технологии на взривяване и най-новите взривни материали.

I. Моля да ни информирате за необходимите действия, които трябва да предприемем, по реда на глава шеста от ЗООС.

Моля на основание чл. 93, ал. 9, т. 1 от ЗООС да се проведе задължителна ОВОС, без да се извършва преценка.

Моля, на основание чл. 94, ал. 1, т. 9 от ЗООС да се проведе процедура по ОВОС и/или процедурата по чл. 109, ал. 1 или 2 или по чл. 117, ал. 1 или 2 от ЗООС.

II. Друга информация (не е задължително за попълване)

Моля да бъде допуснато извършването само на ОВОС (в случаите по чл. 91, ал. 2 от ЗООС, когато за инвестиционно предложение, включено в приложение № 1 или в приложение № 2 към ЗООС, се изисква и изготвянето на самостоятелен план или програма по чл. 85, ал. 1 и 2 от ЗООС) поради следните основания (мотиви):

.....
.....
.....

Прилагам:

1. Документи, доказващи обявяване на инвестиционното предложение на интернет страницата на възложителя, ако има такава, и чрез средствата за масово осведомяване или по друг подходящ начин съгласно изискванията на чл. 95, ал. 1 от ЗООС.

2. Документи, удостоверяващи по реда на специален закон, нормативен или административен акт права за инициране или кандидатстване за одобряване на инвестиционно предложение.

2.1. РЕШЕНИЕ № СЗ -42-ПР /2014г. на РИОСВ-Стара Загора

3. Други документи по преценка на уведомятеля:

3.1. допълнителна информация/документация, поясняваща инвестиционното предложение;

3.2. картен материал, схема, снимков материал в подходящ мащаб.

3.2.1. Схема на концесионната площ

3.2.2. Схема на контура на запасите на находище „Гранитово“, участък „Гранитово-Централен“

3.2.3. Съвместна схема на концесионната площ и контура на запасите

4. Електронен носител - 1 бр.

5. Желая писмото за определяне на необходимите действия да бъде издадено в електронна форма и изпратено на посочения адрес на електронна поща.

6. Желая да получавам електронна кореспонденция във връзка с предоставяната услуга на посочения от мен адрес на електронна поща.

7. Желая писмото за определяне на необходимите действия да бъде получено чрез лицензиран пощенски оператор.

Дата: 16.10.23

Уведомятел:
(подпис)





РЕПУБЛИКА БЪЛГАРИЯ

Министерство на околната среда и водите

Регионална инспекция по околната среда и водите-Стара Загора

териториален обхват - области Стара Загора, Сливен, Ямбол и община Тополовград

РЕШЕНИЕ № СЗ-42 - ПР/2014 г.

за преценяване на необходимостта от извършване на оценка на въздействието върху околната среда

На основание чл. 81, ал. 1, т. 2 и чл. 93, ал. 1, т. 1, ал. 3 и ал. 5 от Закона за опазване на околната среда, чл. 7, ал. 1 и чл. 8, ал. 1 от Наредбата за условията и реда за извършване на оценка на въздействието върху околната среда (Наредбата за ОВОС) чл. 31 ал. 4 и ал. 6 от Закона за биологичното разнообразие (ЗБР), чл. 2 ал. 1, т. 1, чл. 4, чл. 40 ал. 3 и ал. 4 от Наредбата за условията и реда за извършване на оценка на съвместимостта на планове, програми, проекти и инвестиционни предложения с предмета и целите на опазване на защитените зони (Наредбата за ОС) и представената писмена документация от възложителя по Приложение № 2 към чл. 6 от Наредбата за ОВОС, по чл. 10, ал. 1 и 2 от Наредбата за ОС и представено становище от Регионална здравна инспекция гр. Ямбол.

РЕШИХ

да не се извършва оценка на въздействието върху околната среда и оценка на съвместимост с предмета и целите на опазване в защитените зони за

инвестиционно предложение „Добив на скално - облицовъчни материали – гранодиорити в находище „Гранитово“, в землището на село Гранитово, Община Елхово, Област Ямбол“, което няма вероятност да окаже значително отрицателно въздействие върху природни местообитания, популации и местообитания на видове, предмет на опазване в защитени зони

с възложител „Сакарела мрамор и гранит“ ООД, със седалище и адрес на управление гр. Елхово 8700, ул. „Индже войвода“ № 2

поради следните мотиви:

I. **Характеристики на предлаганото строителство, дейности и технологии:** обем, производителност, мащабност, взаимовръзка и кумулиране с други предложения, ползване на природни ресурси, генерирани отпадъци, замърсяване и дискомфорт на околната среда, както и риск от инциденти:

- Инвестиционното предложение предвижда разработване на находище за скално-облицовъчни материали – гранодиорити от находище „Гранитово“ в землището на с. Гранитово, общ. Елхово. Предвидената дейност попада в Приложение № 2, т. 2, б. „а“ на Закона за опазване на околната среда- „кариери, открити рудници и добив на торф (невключени в приложение № 1)“, за която, на основание чл. 93, ал. 1, т. 1 от ЗООС, следва да бъде извършена преценка на необходимостта от извършване на ОВОС. Предложението предвижда проектирането и разработването на кариера за добив на подземните богатства – скално-облицовъчни материали в границите на утвърдените запаси на находище „Гранитово“, разположено в землището на село Гранитово, община Елхово. Дружеството е получило разрешение № 101/12.02.2010 г. от Министерство на регионалното развитие и благоустройството за проучване на скално-облицовъчни материали в границите на утвърдените запаси на находище „Гранитово“ и е сключила договор за проучване с Министерството от 20.03.2009 год. Изчислени са запаси от полезно изкопаемо и е защитен геоложки доклад пред Специализираната експертна комисия по запасите на подземните богатства.

Общата площ на концесионната площ е 231.822 дка в т.ч. и терени със спомагателно и обслужващо значение, а добивът се предвижда да бъде реализиран в продължение на 25 години. В резултат на проведените проучвателни дейности са оконтурени две зони със запаси, обособени в два участъка – Контур 1 (северен), който е с площ 243 241 кв.м. и Контур 2 (южен) – с площ от 142 097 кв.м. общата площ на находището прави 385 338 кв.м. След проведените геоложки проучвания, запасите са определени в четири блока, като в Блок 1 запасите са в категория „111“, с обем от 1 445 548 куб.м. Геоложките блокове 2,3 и 4 са в категорията „ресурси“ – „331“. Предмет на инвестиционното предложение ще бъде Блок 1 и Блок 4 от Контур 1 (северен участък), който е с площ 132 857 кв. м. и определена с координати на точки от 1 до 9. Този участък включва запасите от геоложки блокове 1 и 4. Непосредствено под запасите на Блок 1 се намират запасите от Блок 4. В заявлението за предоставяне на концесия ще бъде заявена концесионна площ с размер 231 822 кв. м., включваща площта на утвърдените запаси от находище „Гранитово“ (блок 1 и блок 4) и необходимите площи за осъществяване на дейността по концесията. Дейностите по добив на скално-облицовъчни материали - гранодиорити ще се осъществява по същата технология, по която са извършвани и до момента в който кариерата е работила, а именно: отделянето на скалите от масива ще се извършва посредством използване на пробивно-взривни работи, по метода на контурно взривяване с помощта на взривни дупки. За взривяването ще се използва черен барут. Целта на това взривяване е да се запази максимално целостта на скалните блокове. Почвен слой почти няма. Растителността е бедна, тревна, изсъхва късна пролет. Дървесни видове няма. Земите са общинска собственост. Теренът е равнинен и бъдещия добив ще се извършва през цялата година. Находището не е оградено, няма изпълнено електрозахранване и водоснабдяване или други инфраструктурни елементи. Технологичният процес, свързан с използването на обекта на концесия, се предвижда да протича чрез добивни работи и преработка. Процесът включва:

■ Открити дейности

В срока на концесията ще се извършват за период от 25 години, но това включва само ограничено изземването на повърхностни материали с булдозер, тъй като откривка няма. Товаренето ще се извършва с товарачна машина, а транспортирането със самосвал "Камаз" 13 т до насипището, където е отделено място за почвените материали.

■ добивни дейности

Добивът на баластра включва следните технологични операции:

1. Контурно взривяване.
2. Отделяне и транспортиране на каменните късове до цеховете за обработка.
3. Обработка – рязане, шлайфанс и др. подобни до получаване на желания краен продукт.

Предвижда се находището да се разработва от най - високите части на терена. През експлоатационния период се предвижда отстраняване на откривка, която ще се превозва и насипва в депо, в границите на концесионната площ. Точното местоположение ще бъде определено в цялостния проект.

Производителността на бъдещата кариера по отношение на суровината се определя от потребностите на дружеството, т.е. от пазара на потребителите.

За обезпечаване на санитарно-битовите нужди на работниците се предвижда монтиране цистерна за питейна вода и миене, която ще се зарежда от водоноска.

Основните видове енергия, които ще се използват при работата на обекта са електрическата и пневматичната енергия. Всички машини се задвижват с ел.енергия: компресора за съгъстен въздух, лебедките за преместване на скалните монолити, както и машините в преработвателния цех. Пневматичната енергия се получава от въздушния компресор „Атлас-Копко“, задвижван от електродвигател. С този вид енергия работят също и пробивните машини: перфоратори ВН-16, пробивни чукове ИР-27, павъорски пистолети К-71.

За извършване на дейностите в кариерата е необходимо определен вид техническо оборудване на отделните процеси. За провеждане на част от откривните и товарачни работи е предвидено да се използва челен товарач тип „Фадрома“. С него става натоварването на дребната скална маса и

почвено-хумусния слой. Извозването на тези товари от карьерния котлован до местата на складирането им е предвидено да се извършва с автосамосвал „Камаз“. На съществуващата площадка на обекта има автокран „Краз“ с товароподемност 20 тона, с който може да се извършва преместване или товарене на тежките скални блокове, които се предвижда да се добиват. За тежките процеси при извършване на откривните работи, както и при пробутването на земя и скална маса, е предвидено да се ползва булдозер „Коматсу - Д 253“. Същият ще се ползва и на насипището, за заравняване и разстилане на доставяната земя и скална маса.

За реализация на инвестиционното намерение ще се използва съществуващата пътна инфраструктура. Няма необходимост от изграждане на нова инфраструктура.

Предвижда се находището да се експлоатира на хоризонтални слоеве, в технологична последователност. При приключването на добива от първия слой се започват експлоатационни работи на следващия.

При разработването на генералния работен проект, ще се разработи и проект за цялостна техническа и биологична рекултивация. В тази връзка е направен извод, че обема и мащабността на инвестиционното предложение са малки и реализацията му ще окаже незначително въздействие върху околната среда.

- Разглежданата площадка, предвидена за реализация на инвестиционното предложение няма връзка с други съществуващи и одобрени с устройствен или друг план дейности. В РИОСВ Стара Загора не са постъпвали инвестиционни предложения за разглеждания район. Всичко това изключва възможността от увеличаване на въздействието на инвестиционното предложение върху околната среда или т.нар. кумулиране с други предложения.
- За реализиране на инвестиционното предложение не е необходимо изграждането нови пътища и не е свързано с необходимост от рехабилитация на съществуващия технологичен път, използван в момента като полски. Той е в добро състояние и не се нуждае от ремонт. Свързва карьерата с пътя за с. Гранитово и от там с пътищата от републиканската пътна мрежа. Извозването на материала ще се извършва по обходен път, който не минава през селото.
- Експлоатацията на находището не води до отделяне и натрупване на производствени и опасни отпадъци, не е свързана с дейности, отделящи замърсени отпадъчни води. При откриване карьерен добив по изцяло механичен начин без използване на пробивно взривни - работи ще има няколко неорганизирани източника на замърсяване на атмосферния въздух от товаренето, транспорта на готовата суровина, които ще се ограничени в рамките концесионната площ и в работната зона от праха, който се отделя при рязането на каменните блокове. Въздействието ще бъде краткотрайно и обратимо и то само върху работещите на площадката. Работещите на карьерата ще бъдат оборудвани с лични предпазни средства. Запрашаването ще бъде в рамките на предвидения терен и имайки предвид неговата площ, отдалечеността от населените места, може да се направи извод, че замърсяването на въздуха ще бъде локално и ще се разсейва бързо.

• Реализацията на инвестиционното предложение няма да доведе до замърсяване и дискомфорт на околната среда. Характерът на инвестиционното предложение ще предизвика натоварване и известен дискомфорт на околната среда при експлоатацията, свързано с шумово натоварване на площадката от работата на кампорежните машини, компресора за въздух и транспортните средства. Не се очаква въздействие върху повърхностните и подземните води в района. При извършените геолого-проучателни работи е установено, че находището е дренирано и няма циркуляция на подземни води. Липсват предпоставки от оводняване на находището, поради неговата височина. Не е необходимо водоснабдяване за предвидената дейност. За питейни нужди ще се доставя бутилирана вода. Източници за питейно водоснабдяване около концесионната площ няма. Въздействието ще бъде минимално, локализирано само в рамките на ограничен район - работната площадка и няма да предизвика трайно въздействие върху населението на с. Гранитово, растителния и

животинския свят. Реализацията на инвестиционното предложение няма да окаже въздействие върху земеползването.

- Според представената информация от възложителя при добива на скално-облицовъчни материал ще се образува отпадък, който ще използва за рекултивация. Битовите отпадъци ще се събират в подходящи съдове и ще се извозват на определено от общ. Елхово място. В изпълнение на Глава 8 от Закона за подземните богатства, всеки титуляр на разрешение или концесионер или друго лице, от чиято дейност се формират минни отпадъци, следва да представи план за управление на минни отпадъци в Министерството на икономиката, енергетиката (МИЕ).
- Известен риск от инциденти съществува единствено при експлоатацията на обекта. При вземане на необходимите мерки, свързани със стриктното спазване на изискванията на безопасност на труда, те ще бъдат сведени до минимум.

II. Местоположение, в това число чувствителност на средата, съществуващото ползване на земята, относителното наличие на подходящи територии, качеството и регенеративната способност на природните ресурси в района:

- Находище "Гранитово" е разположено на около 1000 м западно от село Гранитово. До находището се стига по асфалтиран път от центъра на с. Гранитово, който е в добро състояние и позволява придвижването на транспортни средства. В административно отношение находището попада в Община Елхово, област Ямбол. Концесионната площ е индивидуализирана с координати на граничните точки:

№	X	Y	№	X	Y
1	4597777.3	9507793.8	14	4597251.8	9507527.5
2	4597823.0	9507934.4	15	4597305.2	9507499.3
3	4597582.4	9508150.3	16	4597390.6	9507504.6
4	4597236.3	9508069.8	17	4597447.8	9507528.8
5	4597259.3	9507825.4	18	4597302.6	9507603.4
6	4597207.2	9507802.3	19	4597334.0	9507672.7
7	4597188.9	9507788.9	20	4597641.8	9507687.1
8	4597176.4	9507776.2	21	4597655.5	9507681.4
9	4597179.7	9507782.8	22	4597680.0	9507695.1
10	4597211.3	9507735.7	23	4597696.4	9507709.9
11	4597219.7	9507626.7	24	4597704.8	9507717.6
12	4597223.5	9507598.4	25	4597725.0	9507736.6
13	4597239.7	9507566.1	26	4597730.5	9507760.7

III. Способността за асимилация на екосистемата в естествената околна среда:

Представената от възложителя информация за преценяване необходимостта от извършване на ОВОС: подробно описва биологичното разнообразие в района и защитените територии. Около находище „Гранитово“ няма защитени природни територии, обявени по Закона за защитените територии. Това изключва възможността за въздействие на инвестиционното предложение върху тях. По-голямата част от концесионната площ влиза в Защитена зона „РЕКА ТУНДЖА 2“ – около 80 % и граничи със Защитена зона „Сакар“, записана с идентификационен код BG 0002021. Засягат се увредени от карьерни дейности площи. З. Находището, предмет на настоящата разработка, е експлоатирано от 1927 год. и са добивани скално-облицовъчни материали. В последствие концесията е предоставена на „Устрем Тополовград“ АД. Находището е експлоатирано от дружеството до 2003

год., когато поради неизпълнение на задълженията по концесионния договор, концесията е отнета. Теренът на находището в по-голямата си част е нарушен от водените в миналото карьерни дейности. Почвен слой почти няма. Растителността е бедна, тревна, дървесните видове са единични, б.

Площадката е на разстояние около 150 метра на запад от водното течение на река Тунджа. В границите на концесионната площ има включени нарушени терени от дейността на стара карьера за добив на строителни материали. В площта на находището няма наличие на природни местообитания, предмет на опазване в защитена зона „Река Тунджа - 2“ с код BG0000195 като: 91F0 - Крайречни смесени гори от *Quercus robur*, *Ulmus laevis* и *Fraxinus excelsior* или *Fraxinus angustifolia* покрай големи реки; 6510 - Низинни сенокосни ливади; 92A0 - Крайречни галерии от *Salix alba* и *Populus alba*; 91M0 - Балкано-панонски церово-горунови гори, 91E0 - Алувиални гори с *Alnus glutinosa* и *Fraxinus excelsior*. Крайречните галерии от *Salix alba* и *Populus alba* /92A0/ съществуват само в отдалечени участъци в непосредствена близост до водното течение и няма да бъдат засегнати при провеждането на добивните дейности. Природните местообитания от типовете Крайречни смесени гори от *Quercus robur*, *Ulmus laevis* и *Fraxinus excelsior* или *Fraxinus angustifolia* покрай големи реки /91F0/ и Балкано-панонски церово-горунови гори /91M0/ се срещат в защитените територии – поддържаните резервати Балабана и Долна Топчия. В този смисъл инвестиционното предложение няма да причини загуби на площи от подлежащи на защита местообитания, включени в предмета на опазване. ИП не предполага значителни въздействия върху защитената зона, включително увреждане (унищожаване) на ключови елементи от нея. В този смисъл инвестиционното предложение, няма да причини загуби на площи от подлежащи на защита местообитания, включени в предмета на опазване. ИП не предполага значителни въздействия върху защитената зона, включително увреждане (унищожаване) на ключови елементи от нея. При реализацията на проекта не се очакват процеси, водещи до химически, геоложки, климатични или други промени в условията на средата в защитената зона. Всичко това води до извода, че екосистемите в естествената околна среда на защитените със закон територии и местообитания, планинските и гористите местности, районите в които нормите за качеството на околната среда са нарушени, смяно урбанизираните територии, защитените територии на единични и групови паметници на културата, определени по реда на Закона за паметниците на културата и музеите, териториите и/или зоните и обектите със специфичен санитарен статут или подлежащи на здравна защита няма да бъдат засегнати и екосистемата ще асимилира реализираното инвестиционно предложение.

IV. Характеристиките на потенциалните въздействия – териториален обхват, засегнато население, включително трансгранични въздействия, същност, галемнина, комплексност, вероятност, продължителност, честота и обратимост:

- Териториалният обхват на въздействие в резултат на експлоатацията на инвестиционно предложение е ограничен и локален в рамките на разглежданата площ в землището на с. Гранитово, общ. Елхово.
- Съгласно становище на РЗИ гр. Ямбол с изк. № КД-03-1164/27.05.2014г. реализацията на инвестиционното предложение няма да доведе до значителни негативни въздействия върху човешкото здраве и здравно – хигиенните аспекти на околната среда.
- Находище "Гранитово" е разположено на около 1000 м западно от село Гранитово. До находището се стига по асфалтиран път от центъра на с. Гранитово, който е в добро състояние и позволява придвижването на транспортни средства. В административно отношение находището попада в Община Елхово, област Ямбол. Концесионната площ е индивидуализирана с координати на граничните точки. Това води до извода, че засягането на населението ще бъде краткотрайно, временно и епизодично и ще се определя субективно от различните индивиди.
- Реализацията на инвестиционното предложение не предполага трансгранично въздействие, тъй като площадката е много отдалечена от границата на Република България.
- Въздействието в резултат на експлоатацията на инвестиционното предложение ще бъде ограничено в рамките на разглеждания терен. Въздействието ще бъде дълготрайно, тъй като ландшафта си променя трайно. Продължителността на въздействието съпада с

продължителността на експлоатация на находище „Гранитово“ и с напълно обратимо. Ще бъде извършена необходимата рекултивация на засегнатата площ.

V. Обществен интерес към предложението за строителство, дейности или технологии:

- Инвеститорът е уведомил за намерението си община Елхово, кметството на с. Гранитово и засегнатото население. Не са депозиран мотивирани възражения по законосъобразност, относно реализацията на инвестиционното предложение.

VI. При спазване на следните условия:

1. Добивът на подземното богатство да започне, след съгласуване от МИЕ на цялостен и годишен работен проект за добив и първична преработка на подземни богатства, като след изземването нарушените площи да бъдат своевременно рекултивирани.
2. Да не се допуска увреждане на съседните имоти, както и на околната дървесна и храстова растителност и замърсяване с битови и строителни отпадъци на околните терени.
3. Да се разработи проект за рекултивация на засегнатите и увредени площи.
4. Да се извършва оросяване на работната площадка и технологичните пътища по време на експлоатация на находището.
5. Да не се извършват пробивно-взривни работи в периода 15 март – 15 юни, когато е гнездовия период за повечето размножаващи се в България птици.

На основание чл. 93, ал. 7 от Закона за опазване на околната среда решението губи правно действие, ако в срок 5 години от датата на издаването му не е започнато осъществяването на инвестиционното предложение.

При промяна на инвестиционното предложение, на възложителя или на някоя от обстоятелствата, при които е било издадено настоящето решение, възложителят/новият възложител трябва да уведоми РИОСВ, гр. Стара Загора, до 14 дни от настъпването им.

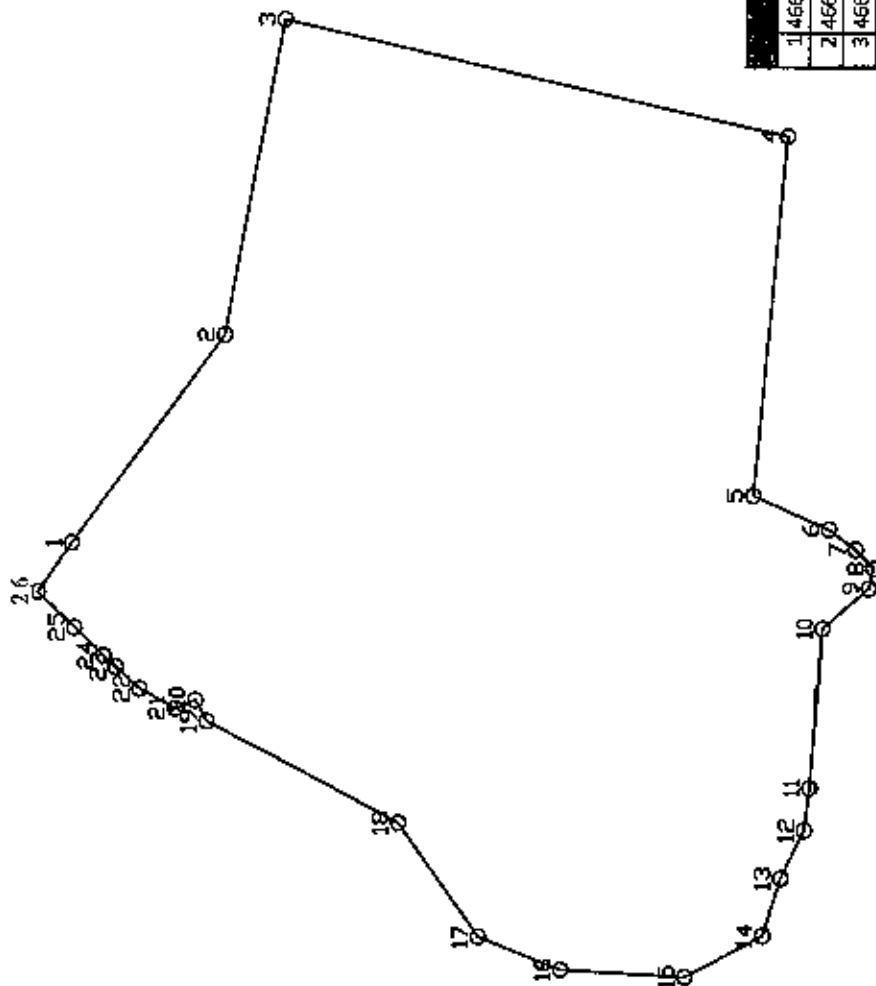
Решението може да бъде обжалвано по реда на Административно – процесуалния кодекс пред Министъра на околната среда и водите или пред Административен съд - Стара Загора в четиринадесет дневен срок от представянето му.

МАРИЯ ХРИСТОВА
Директор на РИОСВ – Стара Загора

Дата: 27.05.2014 г.



Схема и координатен регистър на характерните точки
на концесивна площ "ГРАНИТОВО"
M=1:5000



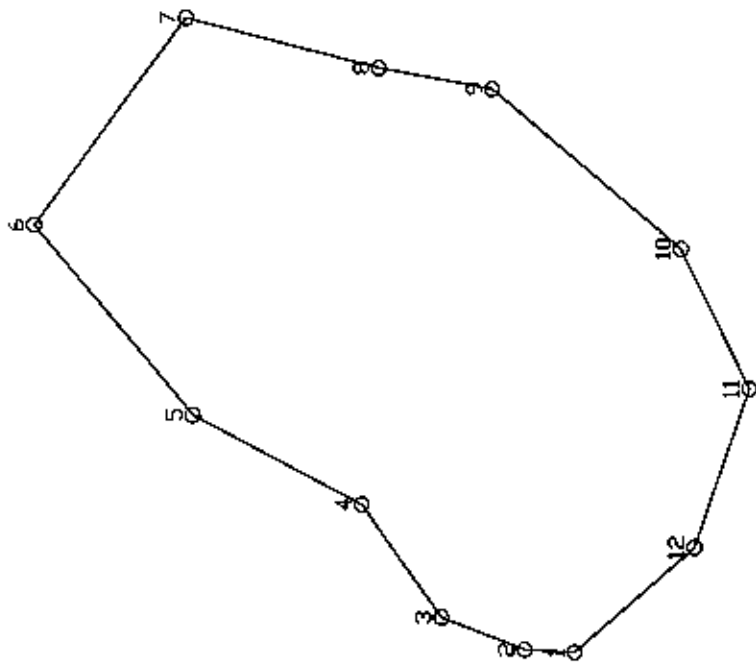
БГС 2005 г., УУМ, 35 зона

1	4661808.0	460231.9
2	4661702.7	460371.7
3	4661660.6	460587.2
4	4661315.4	460504.3
5	4661339.9	460260.2
6	4661288.0	460236.7
7	4661269.8	460223.2
8	4661257.4	460210.4
9	4661260.8	460197.0
10	4661292.6	460170.2
11	4661301.8	460061.3
12	4661305.8	460033.0
13	4661322.2	460000.8

14	4661334.6	459962.3
15	4661388.1	459934.7
16	4661473.5	459940.4
17	4661530.3	459963.0
18	4661584.7	460040.0
19	4661715.6	460110.2
20	4661723.3	460124.7
21	4661737.0	460119.1
22	4661761.4	460132.9
23	4661777.7	460147.8
24	4661786.0	460155.6
25	4661806.1	460174.7
26	4661831.4	460199.0

()

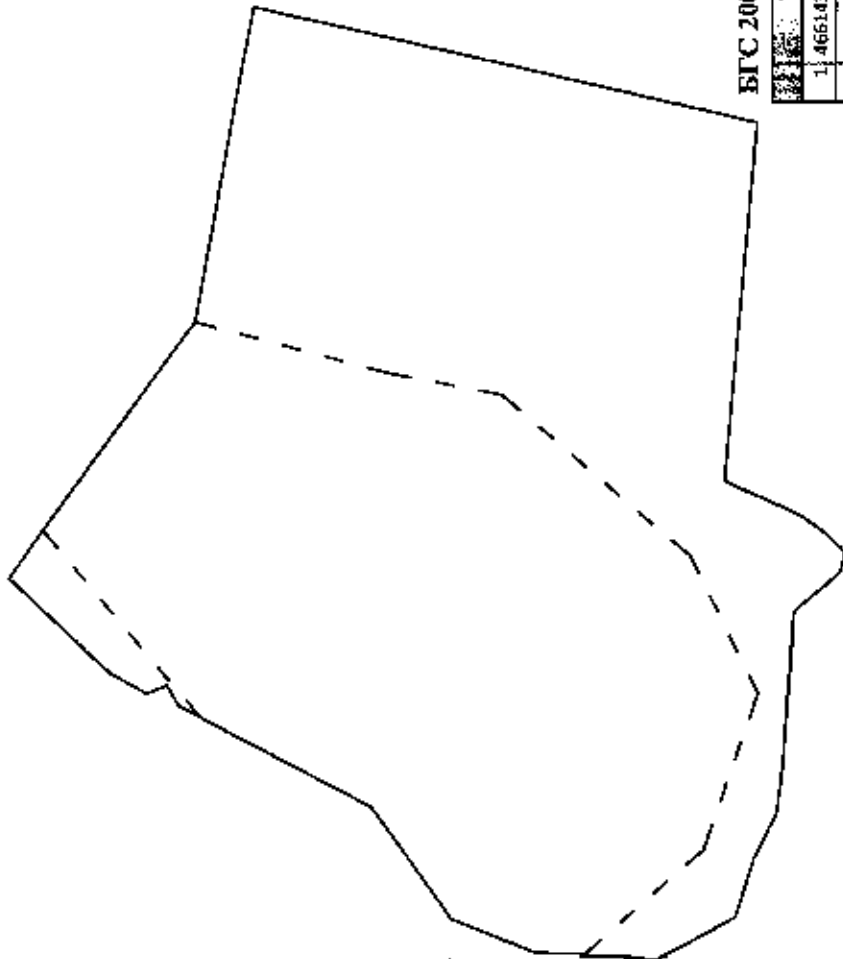
Схема и координатен регистър на характерните точки
на запасите на находище "ГРАНИТОВО", участък "Гранитово-Централен"
M=1:5000



БГС 2005 г., UTM 35 зона

1	4661438,9	459938,1
2	4661473,5	459940,4
3	4661530,3	459983,0
4	4661584,7	460040,0
5	4661700,5	460102,1
6	4661808,0	460231,9
7	4661702,7	460371,7
8	4661570,4	460335,6
9	4661492,5	460320,2
10	4661364,0	460209,9
11	4661318,0	460114,9
12	4661356,0	460008,1

**Съвместна схема на запасите и концесийна площ
на находище "ГРАНИТОВО", участък "Траитово-Централен"
M=1:5000**



БГС 2005 г., UTM 35 зона

1	4661808,0	460231,9
2	4661702,7	460371,7
3	4661660,6	460587,2
4	4661315,4	460504,3
5	4661339,9	460260,2
6	4661288,0	460236,7
7	4661269,8	460223,2
8	4661257,4	460210,4
9	4661260,8	460197,0
10	4661292,6	460170,2
11	4661301,8	460061,3
12	4661305,8	460033,0
13	4661372,2	460000,8
14	4661334,6	459962,3
15	4661388,1	459934,7
16	4661473,5	459940,4
17	4661530,3	459963,0
18	4661584,7	460040,0
19	4661715,6	460110,2
20	4661723,3	460124,7
21	4661737,0	460119,1
22	4661761,4	460132,9
23	4661777,7	460147,8
24	4661786,0	460155,6
25	4661806,1	460174,7
26	4661831,4	460199,0

БГС 2005 г., UTM 35 зона

1	4661438,9	459938,1
2	4661473,5	459940,4
3	4661530,3	459963,0
4	4661584,7	460040,0
5	4661700,5	460102,1
6	4661808,0	460231,9
7	4661702,7	460371,7
8	4661570,4	460335,6
9	4661492,5	460320,2
10	4661364,0	460209,9
11	4661318,0	460114,9
12	4661356,0	460008,1

— контур на концесия

- - - контур на запаси